



Проект

УКРАЇНА
ВІННИЦЬКА ОБЛАСНА РАДА

РІШЕННЯ

_____2021р.

сесія 8 скликання

Про регіональну Програму з охорони земель, поліпшення відповідних угідь, проведення інвентаризації та нормативної грошової оцінки земель у Вінницькій області на 2021-2025 роки

Відповідно до пункту 16 частини 1 статті 43 Закону України „Про місцеве самоврядування в Україні”, статті 207 та 209 Земельного кодексу України, статті 2 Закону України «Про землеустрій», статті 8 «Про охорону земель», враховуючи клопотання обласної державної адміністрації, рішення 42 сесії обласної Ради 7 скликання від 21 лютого 2020 року № 921 «Про Стратегію збалансованого регіонального розвитку Вінницької області на період до 2027 року» та висновків постійних комісій обласної Ради з питань агропромислового розвитку та земельних відносин, з питань економіки, фінансів та бюджету, з метою раціонального використання та охорони земель області, обласна Рада **ВИРШИЛА**:

1. Затвердити регіональну Програму з охорони земель, поліпшення відповідних угідь, проведення інвентаризації та нормативної грошової оцінки земель у Вінницькій області на 2021-2025 роки (далі – Програма) з додатками, що додається.

2. Рекомендувати обласній державній адміністрації фінансування Програми здійснювати з обласного бюджету. Щороку при формуванні відповідного бюджету, передбачати видатки на фінансування заходів Програми. Територіальним громадам організувати інформування та виконання заходів передбачених даною Програмою.

3. Контроль за виконанням цього рішення покласти на постійні комісії обласної Ради з питань агропромислового розвитку та земельних відносин (В.Бень), з питань економіки, фінансів та бюджету (Г.Якубович).

Голова обласної Ради

В. СОКОЛОВИЙ

Додаток 1 до рішення
__ сесії обласної Ради 8 скликання
від _____ 2021 року № ____

Регіональна П Р О Г Р А М А

**з охорони земель, поліпшення відповідних угідь, проведення
інвентаризації та нормативної грошової оцінки
земель у Вінницькій області на 2021-2025 роки**

Вінниця - 2021

Директор Департаменту

Володимир МЕРЕЖКО

**1.1 ЗАГАЛЬНА ХАРАКТЕРИСТИКА
регіональної Програми з охорони земель, поліпшення відповідних
угідь, проведення інвентаризації та нормативної грошової оцінки земель
у Вінницькій області на 2021-2025 роки**

1.	Ініціатор розроблення Програми	Департамент міжнародного співробітництва та регіонального розвитку Вінницької обласної державної адміністрації
2.	Дата, номер і назва розпорядчого документа облдержадміністрації про розроблення Програми	
3.	Розробник Програми	Департамент міжнародного співробітництва та регіонального розвитку Вінницької обласної державної адміністрації
4.	Співрозробник Програми	Головне управління Держгеокадастру у Вінницькій області
5.	Відповідальний виконавець Програми	Департамент міжнародного співробітництва та регіонального розвитку Вінницької обласної державної адміністрації
6.	Учасники Програми	Головне управління Держгеокадастру у Вінницькій області, проектні та наукові установи, землевпорядні підприємства, органи місцевого самоврядування
7.	Терміни реалізації Програми	2021 - 2025 рр.
7.1.	Етапи виконання Програми	I (2021-2023), II (2024), III (2025).
8.	Перелік місцевих бюджетів, які приймають участь у виконанні Програми	Обласний бюджет
9.	Загальний обсяг фінансових ресурсів, необхідних для реалізації програми, всього,	11 500 тис. грн.
	у тому числі:	
9.1.	коштів обласного бюджету	11 500 тис. грн.
10.	Основні джерела фінансування Програми	Кошти, які надходять у порядку відшкодування втрат сільськогосподарського і лісогосподарського виробництва до обласного бюджету

Директор Департаменту



Володимир МЕРЕЖКО

1.2 Визначення проблеми, на розв'язання якої спрямована Програма.

Регіональна Програма з охорони земель, поліпшення відповідних угідь, проведення інвентаризації та нормативної грошової оцінки земель у Вінницькій області на 2021-2025 роки (далі – Програма) розроблена на виконання Земельного кодексу України, законів України «Про землеустрій», «Про охорону земель» з метою раціонального використання та охорони земель області. Програма відповідає Стратегії збалансованого регіонального розвитку Вінницької області на період до 2027 року, затвердженій рішенням 42 сесії 7 скликання Вінницької обласної Ради від 21 лютого 2020 року № 921.

Вінницька область належить до лісостепової зони та займає вигідне географічне положення. Клімат області – помірно-континентальний. Середня температура січня: -6°C , середня температура липня: $+19^{\circ}\text{C}$, річна кількість опадів: 520-590 мм, з них 80% випадають в теплий період. Рельєф області височинний (Подільське плато, Придніпровська височина). Клімат області помірний.

Земельний фонд Вінницької області становить 2649,3 тис. га, або 4,4% території України і характеризуються надзвичайно високим рівнем освоєння. Найбільшою є питома вага земель сільськогосподарського призначення – 2063,7 тис. га (77,9%), з них рілля – 1725,5 тис. га, тобто 5,3% ріллі України. У структурі земель області сільськогосподарські угіддя займають 76,0%, у тому числі рілля – 65,13%, перелоги – 0,04%, багаторічні насадження – 1,94%, сіножаті – 1,90%, пасовища – 7,03%. Питома вага сільськогосподарських угідь відносно площі суші (ступінь сільськогосподарського освоєння) по області становить 77%, а в адміністративних районах від 68 до 88%.

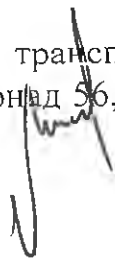
Землі лісогосподарського призначення та ліси на інших категоріях земель займають 380,3 тис. га, або 14,4 % території області, у тому числі полезахисних лісосмуг 13,85 тис. га, що значно нижче розрахунково-оптимального показника, який забезпечує збалансованість між лісовими ресурсами, обсягами лісокористування та екологічними нормами. Полезахисні лісосмуги у переважній більшості не передані у користування та перебувають у незадовільному стані.

Землі житлової та громадської забудови займають 107,7 тис. га. Найбільша питома вага забудованих земель у м. Вінниці, м. Жмеринці та м. Хмільнику.

Землі водного фонду займають 43,5 тис. га, або 1,6% території області, у тому числі природні (річки та струмки) - 8,3 тис. га, штучні водостоки (канали, колектори, канави) - 1,4 тис. га, ставки - 23,8 тис. га, штучні водосховища – 10,0 тис. га. Відкриті заболочені землі - 29,1 тис. га, або 1,1% від території області.

Площа земель під об'єктами природно-заповідного та іншого природоохоронного призначення становить 30,6 тис. га, або 1,0% території області.

Землі об'єктів промисловості, транспорту, зв'язку, енергетики, оборони та іншого призначення займають понад 56,1 тис. га. Область має розгалужену



мережу автомобільних доріг та залізничну мережу. Землі транспорту займають 37,4 тис. га.

Площа земель оздоровчого призначення становить – 0,8 тис. га, а площа земель рекреаційного призначення – 0,6 тис. га.

В процесі розробки кар'єрів порушено 3,0 тис. га земель, з яких експлуатуються - 1,9 тис. га та відпрацьованих і порушених, що не експлуатуються - 1,1 тис. га.

Площа земель, які використовуються для складання відходів, становить 0,7 тис. га, з яких більша частина не відповідають екологічним нормам.

Екологічну стійкість земельних ресурсів характеризує ступінь розораності земель (% ріллі від загальної площі). Розораність території області досягає 65%, з них сільськогосподарських угідь – 86%, розораність схилів > 20 – 80%, співвідношення ріллі до стабільних земельних угідь (сіножаті, пасовища, ліси, болото) – 2,7. За показниками оцінки ерозійної небезпеки стан ґрунтів Вінницької області наближається до критичного і характеризується як сильний та катастрофічний. Надмірне розширення площі ріллі, у тому числі на схилових землях, призвело до порушення екологічно збалансованого співвідношення сільськогосподарських угідь, лісів та водойм, що негативно позначилося на стійкості агроландшафтів і зумовило значне техногенне навантаження на екосферу. Виникнення і розвиток ерозійних процесів обумовлюється інтенсивним розорюванням схилових земель, критичним збільшенням площі технічних культур, незадовільним станом полезахисних лісосмуг та неконтрольованим внесенням хімічно активних засобів захисту рослин та мінеральних добрив. Найбільш нестійкими в екологічному відношенні є райони, в яких розорані землі значно переважають над умовно стабільними угіддями до яких відносяться сіножаті, пасовища, землі вкриті лісом і чагарниками та болота.

Одним із основних критеріїв оцінки стану сільськогосподарських угідь є рівень родючості ґрунтів, що визначається вмістом гумусу. Інтенсивне використання земель для сільськогосподарського виробництва при незбалансованому застосуванні добрив та засобів захисту погіршує природний стан ґрунту, призводить до дисбалансу поживних речовини, зниженню родючості та вмісту гумусу. Середній вміст в ґрунтах області – 2,94%.

Потужний негативний вплив на вміст гумусу мають ерозійні процеси. У області водною ерозією пошкоджено 851,1 тис. га, з них 743,8 тис. га сільськогосподарських угідь або 41,1% від загальної площі обстежуваних земель, в тому числі ріллі 598,3 тис. га, (80,4% від обстежуваних сільгосп. угідь).

За загальнодержавною класифікацією Вінницька область належить до другої області переважаючого поширення водної ерозії та підобласті переважаючого впливу дощового стоку. Площі змитих орних земель досягли 628 тис. га, що становить майже третину всієї ріллі. Площа ярів досягла майже 6 тисяч гектарів.



Впродовж останніх десятиліть система взаємостосунків між природними і антропогенними факторами формування продуктивності агроценозів зазнає глибоких негативних змін.

Стан використання та охорони земельних ресурсів характеризується як незадовільний та характеризується зокрема:

- надзвичайно високим економічно та екологічно необґрунтованим рівнем господарського освоєння території;

- інтенсивним розвитком деградаційних процесів та наявністю значних площ деградованих земель;

- неупорядкованим використанням земельних ділянок, особливо пайового фонду, що характеризується нестабільністю, дрібноконтурністю, черезсмужжям;

- наявністю територій, що зазнають постійного впливу небезпечних стихійних явищ;

- недостатністю земель природоохоронного, рекреаційного, та оздоровчого призначення;

Сумарний взаємопідсилюючий негативний вплив перерахованих чинників обумовлює нові виклики та ризики на часткове розв'язання яких спрямована Програма.

1.3 Мета Програми.


Мета Програми полягає у сприянні в реалізації державної політики, спрямованої на збалансоване забезпечення потреб населення і галузей економіки у земельних ресурсах, їх охорону і раціональне використання; інвентаризацію земель, проведення нормативної грошової оцінки земель, підвищення інвестиційної привабливості землекористування; захист ґрунтів від виснаження, деградації, забруднення, відтворення та збереження їхньої родючості; створення екологічно безпечних умов проживання населення і ведення господарської діяльності; збереження ландшафтного і біологічного різноманіття; стабілізацію виробництв, підвищення продуктивності земель.

Основними стратегічними цілями Програми є раціональне розміщення та оптимальне забезпечення земельними ресурсами виробничих сил, гармонійне поєднання господарської діяльності з охороною довкілля, створення на цій основі умов зростання обсягів виробництва сільськогосподарської та лісогосподарської продукції.

Програма визначає систему правових, організаційних, економічних та інших заходів, спрямованих на забезпечення збереження, раціональне використання земель, які здійснюються на обласному рівні.

Головною метою Програми є сприяння розвитку земельних відносин в області, створення таких правових і організаційно - економічних умов, які б стимулювали прагнення кожного власника чи користувача земельної ділянки до її правового і ефективного використання, підвищували відповідальність за охорону земель, заохочували громадян до посвідчення права власності на землю і тим самим сприяли розвитку ринкових відносин.

Директор Департаменту


Володимир МЕРЕЖКО

Основними завданнями Програми являються:

- проведення аналізу стану використання земель для забезпечення її відтворення та функціональної рівноваги;

- виявлення резервів земельних ресурсів, придатних для використання за цільовим призначенням у різних галузях економіки;

- проведення порівняльного аналізу намірів та потреб використання земель, визначених у загальнодержавних та регіональних програмах економічного, науково-технічного, соціального, національно-культурного розвитку, охорони довкілля, інших програмах, схемах розвитку галузей економіки, з визначенням можливих шляхів та оптимального варіанту розв'язання проблемних питань;

- формування регіональних і місцевих банків даних про земельні ділянки лісогосподарського призначення, які не входять до лісового фонду, земельні ділянки водного фонду та водні об'єкти на них розміщені, полезахисні лісосмуги та нормативну грошову вартість таких земель.

Програма спрямована на оптимізацію розподілу та покращення обліку земельних ресурсів, гармонійне поєднання господарської діяльності з охороною довкілля, а також зростання обсягів виробництва для забезпечення економічного розвитку області шляхом:

- поетапного відновлення екологічно збалансованого співвідношення земельних угідь у зональних системах землекористування та збільшення лісистості території області;

- резервування земель для природно-заповідного та іншого природоохоронного, оздоровчого, рекреаційного та історико-культурного використання;

- пріоритетності екологічної безпеки та дотримання екологічних вимог охорони земель у процесі землепорядкування територій;

- обмеження вилучення (викупу) особливо цінних земель, зокрема лісогосподарського призначення, для нелісогосподарських потреб;

- пріоритетності здійснення превентивних заходів щодо земель, які ще не зазнали деградації чи зазнали її незначною мірою;

- здійснення консервації деградованих, малопродуктивних та техногенно забруднених земель.

1.4 Обґрунтування шляхів і засобів розв'язання проблеми, строки та етапи виконання Програми.

Запропонований склад і зміст принципів розвитку земельних відносин необхідно розглядати як об'єктивну передумову для здійснення практичних заходів з управління земельними ресурсами, особливо таких його важливих функцій, як землепорядкування, державний контроль за раціональним і екологічно безпечним використанням та охороною земель, ведення державного кадастру, економічного стимулювання організації раціонального використання й охорони земель.

Оптимізацію використання земель у Вінницькій області визначено у загальнодержавних та регіональних програмах економічного, науково-

технічного, соціального, національно-культурного розвитку, охорони довкілля, інших програмах, схемах розвитку галузей економіки, якими передбачено необхідність значного зменшення площі ріллі та виробничих територій (особливо під відкритими розробками, кар'єрами, відповідними спорудами промисловості, транспорту і зв'язку), з передачею вивільнених земель для інших видів використання та збільшення площі земель природно-заповідного та іншого природоохоронного, рекреаційного, оздоровчого та історико-культурного призначення, а також житлової та громадської забудови з підвищенням ефективності використання земель у межах населених пунктів.

Достовірні дані про площі, межі, склад угідь та конфігурацію земельних ділянок дають можливість прогнозувати використання земель, передбачати обсяг надходжень до бюджетів різних рівнів на основі нормативної грошової оцінки, обґрунтовано нараховувати земельний податок, сприяти формуванню повноцінного ринку землі.

Нормативна грошова оцінка земельних ділянок використовується для визначення розміру земельного податку, державного мита при міні, спадкуванні та даруванні земельних ділянок згідно із законом, орендної плати за земельні ділянки державної та комунальної власності, втрат сільськогосподарського і лісогосподарського виробництва, а також при розробці показників та механізмів економічного стимулювання раціонального використання та охорони земель.

Нормативна грошова оцінка земельних ділянок розташованих у межах населених пунктів незалежно від їх цільового призначення, згідно статті 18 Закону України „Про оцінку земель” проводиться не рідше ніж один раз у 5-7 років. На сьогоднішній день для більшості населених пунктів області необхідно провести актуалізацію нормативної грошової оцінки земель. Результатом проведеної роботи стане щорічне збільшення надходжень від плати за землю до консолідованого бюджету області, що особливо актуально у період економічної кризи.

Схеми землеустрою і техніко-економічні обґрунтування використання та охорони земель адміністративно-територіальних утворень розробляються з метою визначення перспективи використання та охорони земель, для підготовки обґрунтованих пропозицій у галузі земельних відносин, організації раціонального використання та охорони земель, перерозподілу земель з урахуванням потреби сільського, лісового та водного господарств, розвитку сіл, селищ, міст, територій оздоровчого, рекреаційного, історико-культурного призначення, природно-заповідного фонду та іншого природоохоронного призначення тощо.

Враховуючи зростання обігу земельних ділянок (зміна власників або землекористувачів, форм власності, цільового призначення, тощо) вкрай необхідним є завершення інвентаризації земель, а також оновлення даних інвентаризації попередніх років, що слугуватиме базовою основою для проведення грошової оцінки, ведення державного земельного кадастру. Інформація щодо визначення місця розташування об'єктів землекористування, їх меж, розмірів, правового статусу, а також виявлення земель, що не

Директор Департаменту

Володимир МЕРЕЖКО

використовуються або використовуються нераціонально, не за цільовим призначенням дозволить збільшити надходження до бюджетів різних рівнів та слугуватиме міцною базою для ведення державного земельного кадастру, що дасть змогу покращити якість, здешевити вартість робіт та надання послуг пов'язаних з обігом земель.

Відповідно до Закону України «Про внесення змін до деяких законодавчих актів України щодо вирішення питання колективної власності на землю, удосконалення правил землекористування у масивах земель сільськогосподарського призначення, запобігання рейдерству та стимулювання зрошення в Україні» землі колективних сільськогосподарських підприємств діяльність яких припинено вважаються власністю територіальних громад на території яких вони розташовані. Зазначений Закон являється підставою для державної реєстрації права комунальної власності громади на вказані земельні ділянки, включно із полезахисними лісовими смугами, які донедавна не мали визначеного правового статусу, перебувають у критичному стані та потребують термінового проведення інвентаризації.

В області виникла нагальна потреба впровадження Програми, виконання заходів якої покращить ситуацію у сфері земельних відносин, сприятиме вирішенню питань використання та охорони земель.

Фінансування Програми планується здійснювати за рахунок коштів обласного бюджету, що надходять у порядку відшкодування втрат сільськогосподарського і лісгосподарського виробництва.

Загальний обсяг фінансування Програми становить 11 500 тис. грн. за рахунок обласного бюджету, з яких 2 500 тис. грн. необхідно виділити у 2021 році.

Програма розрахована на 2021-2025 роки і має бути реалізована в три етапи. Головним розпорядником коштів Програми є Департамент міжнародного співробітництва та регіонального розвитку Вінницької обласної державної адміністрації.

Порядок використання коштів обласного бюджету, що надходять від відшкодування втрат сільськогосподарського і лісгосподарського виробництва наведений у додатку 4 до Програми.

1.5 Перелік завдань Програми та результативні показники.

Принципи розвитку земельних відносин в умовах ринкової економіки необхідно розглядати як об'єктивну передумову для здійснення практичних заходів з управління земельними ресурсами, особливо таких його важливих функцій, як землевпорядкування, державний контроль за раціональним і екологічно безпечним використанням та охороною земель, ведення державного кадастру, економічного стимулювання організації раціонального використання й охорони земель.

Реалізація заходів, передбачених Програмою, дозволить здійснювати контроль за обігом земель на якісно новому рівні, забезпечить захист земель від шкідливого антропогенного впливу, відтворення і підвищення родючості ґрунтів, розвиток ринку земель, розмежування земель державної і комунальної

власності та інше, що, в свою чергу, дасть можливість зберегти та використати землю як складову частину природного ресурсу та територіального базису, основне національне багатство перетворити в самостійний фактор зростання економіки, а також сприятиме припливу інвестицій у розвиток економіки області та держави.

Поряд із зростанням інвестиційного та виробничого потенціалів землі як самостійного фактору економічного зростання буде завершено здійснення важливих заходів і завдань, необхідних для подальшого розвитку земельних відносин, гарантування прав на землю територіальних громад Вінницької області, формування якісного екологічного середовища для мешканців, зокрема:

- забезпечено належний режим використання і охорони земель;
- проведено інвентаризацію земель Вінницької області, формування об'єктів і встановлення меж водного фонду, природно-заповідного, рекреаційного та історико-культурного призначення, земель у межах охоронних, санітарно-захисних зон;
- забезпечено подальший розвиток ринку земель з запровадженням прозорої процедури конкурентних засад, оновленням нормативної грошової оцінки земель, переглядом ставок оренди землі, законодавчим врегулюванням існуючих проблем щодо земельного податку та орендної плати.

Виконання передбачених Програмою заходів і завдань дасть змогу:

- забезпечити перерозподіл земельного фонду між галузями економіки виходячи з придатності земель для використання у складі різних за цільовим призначенням категорій земель;
- оптимізувати структуру земельних угідь;
- здійснити консервацію деградованих, малопродуктивних і техногенно забруднених земель;
- збільшити площі земель з природними ландшафтами до рівня, достатнього для збереження ландшафтного і біологічного різноманіття;
- визначити стан та упорядкувати полезахисні лісосмуги;
- створити єдину завершену систему лісомеліоративних насаджень у долинах річок;
- забезпечити збереження природних ландшафтів на землях промисловості, транспорту, зв'язку, оборони та іншого призначення;
- розробити моделі сталого землекористування для окремих регіонів області;
- за результатами проведеної нормативної грошової оцінки збільшити надходження від плати за землю та підтримати місцеві бюджети в період економічної кризи;
- за результатами проведеної інвентаризації створити інформаційну базу для ведення державного земельного кадастру, регулювання земельних відносин, раціонального використання і охорони земельних ресурсів, оподаткування.

Таким чином, буде забезпечено:

Директор Департаменту



Володимир МЕРЕЖКО

- в економічній сфері – зростання надходжень та підвищення ефективності суспільного виробництва за рахунок раціонального використання земель, інших природних та економічних ресурсів області;

- в екологічній сфері – раціональне використання та охорона земель, збагачення довкілля природними ландшафтами, забезпечення техногенно-екологічної безпеки життєдіяльності людини шляхом обґрунтування екологічно допустимих рівнів та режимів використання земель;

- у соціальній сфері – створення оптимально комфортного життєвого середовища, охорона та раціональне використання історико-культурної спадщини.

1.6 Напрями діяльності і заходи програми.

Програмою визначено перелік заходів щодо підвищення ефективності державного управління та контролю за раціональним використанням і охороною земель, забезпечення проведення інвентаризації земель, додержання законодавства при наданні, вилученні та купівлі-продажу земельних ділянок, захисту прав власності на землю, забезпечення особливого режиму використання особливо цінних земель, підвищення інвестиційної привабливості земель, підвищення ефективності державного регулювання ціноутворення у сфері земельних відносин, забезпечення здійснення громадського контролю за прийняттям рішень у сфері земельних відносин, а також за здійсненням заходів з раціонального використання та охорони земель.

Програма має бути реалізована шляхом проведення основних заходів і робіт, передбачених у додатку 3 до цієї Програми.

1.7 Система управління та контролю за ходом виконання Програми.

Координацію дій між виконавцями Програми здійснюватиме Департамент міжнародного співробітництва та регіонального розвитку Вінницької обласної державної адміністрації.

Безпосередній контроль за виконанням заходів і завдань Програми здійснює відповідальний виконавець, а за цільовим та ефективним використанням коштів - головний розпорядник коштів.

Контроль за ходом виконання Програми здійснюватимуть постійні комісії Вінницької обласної Ради з питань агропромислового розвитку та земельних відносин, з питань економіки, фінансів та бюджету.

Для проведення моніторингу і оцінки результативності реалізації Програми Департамент міжнародного співробітництва та регіонального розвитку Вінницької обласної державної адміністрації:

- щокварталу до 10 числа другого місяця, що настає за звітним періодом, подає обласній Раді оперативні звіти за формами згідно з додатком 5 Порядку формування, фінансування і моніторингу виконання регіональних (комплексних) програм та включення їх до щорічних програм соціально-економічного розвитку Вінницької області (далі - Порядок);

- щороку до 30 січня року, що слідує за звітним, подають річний підсумковий звіт за формами згідно з додатком 5 зазначеного Порядку;
- не пізніше ніж за 40 днів після закінчення Програми надає фінальний звіт за формами згідно з додатком 5 зазначеного Порядку.

Департамент міжнародного співробітництва та регіонального розвитку Вінницької обласної державної адміністрації у четвертому кварталі кожного року дії Програми (крім останнього) звітує про хід виконання Програми на пленарному засіданні сесії обласної Ради.

Директор Департаменту



Володимир МЕРЕЖКО

Додаток 1
до регіональної Програми з охорони
земель, поліпшення відповідних угідь,
проведення інвентаризації та
нормативної грошової оцінки земель у
Вінницькій області на 2021-2025 роки

**Ресурсне забезпечення
регіональної Програми з охорони земель, поліпшення відповідних угідь,
проведення інвентаризації та нормативної грошової оцінки земель
у Вінницькій області на 2021-2025 роки**

Обсяг коштів, що пропонується залучити на виконання Програми, тис. грн.	I етап виконання Програми			II етап виконання Програми	III етап виконання Програми	Всього витрат на виконання Програми, тис. грн.
	2021 рік	2022 рік	2023 рік	2024 рік	2025 рік	
Обсяг ресурсів, всього,	2 500,0	2 500,0	2 500,0	2 000,0	2 000,0	11 500,0
у тому числі:						
обласний бюджет	2 500,0	2 500,0	2 500,0	2 000,0	2 000,0	11 500,0

Директор Департаменту




Володимир МЕРЕЖКО

Додаток 2
до регіональної Програми з охорони земель, поліпшення відповідних угідь, проведення інвентаризації та нормативної грошової оцінки земель у Вінницькій області на 2021-2025 роки

Результативні показники регіональної Програми з охорони земель, поліпшення відповідних угідь, проведення інвентаризації та нормативної грошової оцінки земель у Вінницькій області на 2021-2025 роки

Назва показника	Одиниці виміру	Вихідні дані на початок дії Програми	2021 рік	2022 рік	2023 рік	2024 рік	2025 рік	Всього за період дії Програми (до кінця дії Програми)
Показники продукту Програми								
Консервація деградованих та мало-продуктивних земель	тис. га		0,1	0,2	0,3	0,2	0,2	1,0
Проведення нормативної грошової оцінки землі	тис. га		75,0	75,0	75,0	75,0	75,0	375,0
Проведення інвентаризації полезахисних лісосмуг	тис. га		1,52	3,00	3,11	3,11	3,11	13,85
Проведення інвентаризації земель	тис. га		2,0	3,0	3,0	2,0	2,0	12,0
Показники ефективності Програми								
Зменшення площі деградованих та малопродуктивних земель	тис. га		0,1	0,2	0,3	0,2	0,2	1,0
Збільшення надходження коштів до місцевих бюджетів від сплати за землю в результаті виявлення ділянок, що не використовуються та застосування матеріалів грошової оцінки	%		5	5	5	5	5	25

Директор Департаменту



Володимир МЕРЕЖКО

Додаток 3
до регіональної Програми з охорони земель, поліпшення відповідних угідь, проведення інвентаризації та нормативної грошової оцінки земель у Вінницькій області на 2021-2025 роки

Напрямки діяльності та заходи регіональної Програми з охорони земель, поліпшення відповідних угідь, проведення інвентаризації та нормативної грошової оцінки земель у Вінницькій області на 2021-2025 роки

Назва напрямку діяльності (пріоритетні завдання)	Перелік заходів Програми	Термін виконання заходу	Виконавці	Джерела фінансування	Орієнтовні обсяги фінансування (вартість тис. грн.)	Очікуваний результат
Розробка проектів землеустрою щодо консервації деградованих та малопродуктивних земель			Підприємства та організації, що мають ліцензії на проведення земле-впорядних, геодезичних робіт	обласний бюджет	500	Проведення консервації деградованих, малопродуктивних земель
Складання технічної документації з нормативної грошової оцінки землі			Підприємства та організації, що мають ліцензії на проведення земле-впорядних, геодезичних робіт	обласний бюджет	6 000	Проведення грошової оцінки землі
Інвентаризація земель			Підприємства та організації, що мають ліцензії на проведення земле-впорядних, геодезичних робіт	обласний бюджет	2 500	Збільшення надходжень відплати за землю
Інвентаризація полезахисних захисних лісосмуг, запровадження агролісомеліоративних заходів			Підприємства та організації, що мають ліцензії на проведення земле-впорядних, геодезичних робіт, лісогосподарські підприємства	обласний бюджет	2 500	Створення інформаційної бази, упорядкування полезахисних лісосмуг

Директор Департаменту



Володимир МЕРЕЖКО

ПОРЯДОК
використання коштів обласного бюджету, що надходять
у порядку відшкодування втрат сільськогосподарського і
лісогосподарського виробництва

I. Загальні положення

1. Цей порядок використання коштів обласного бюджету, що надходять у порядку відшкодування втрат сільськогосподарського та лісогосподарського виробництва (далі – Порядок), розроблено відповідно до вимог і положень Земельного кодексу України, Бюджетного кодексу України та Закону України "Про охорону земель".

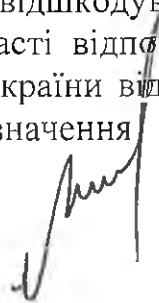
2. Порядок встановлює загальні правила планування і фінансування видатків за рахунок коштів, що надходять у порядку відшкодування втрат сільськогосподарського і лісогосподарського виробництва (далі – Кошти відшкодування втрат), контролю за їх використанням та звітністю.

3. Для координації діяльності структурних підрозділів обласної державної адміністрації, територіальних органів міністерств і відомств України в області з питань, що регулюються даним Порядком, визначення переліку заходів, об'єктів та обсягів їх фінансування за рахунок вищезазначених коштів обласного бюджету обласна державна адміністрація утворює обласну комісію з відбору та формування переліку заходів, фінансування яких буде здійснюватися за рахунок коштів обласного бюджету, що надходять у порядку відшкодування втрат сільськогосподарського і лісогосподарського виробництва (далі – обласна комісія). Очолює обласну комісію заступник голови обласної державної адміністрації, що координує даний напрямок.

Склад комісії затверджується розпорядженням голови обласної державної адміністрації. Засідання комісії проводиться по мірі необхідності. Дату та час засідань визначає голова Комісії. Рішення Комісії оформляється протоколом. Рішення вважається прийнятим за умови голосування більшості присутніх членів Комісії

II. Надходження та напрями використання коштів відшкодування втрат сільськогосподарського та лісогосподарського виробництва

1. Обсяги втрат сільськогосподарського і лісогосподарського виробництва, які підлягають відшкодуванню, визначаються головним управлінням Держкомзему в області відповідно до порядку, затвердженого постановою Кабінету Міністрів України від 17 листопада 1997 року № 1279 "Про розміри та Порядок визначення втрат сільськогосподарського і



лісогосподарського виробництва, які підлягають відшкодуванню" (із змінами та доповненнями).

2. До спеціального фонду обласного бюджету направляється частина коштів від відшкодування втрат, відповідно до норм, які визначаються Бюджетним Кодексом

3. Кошти від відшкодування втрат, мають цільове призначення і використовуються відповідно до статті 209 Земельного кодексу України на реалізацію заходів регіональної Програми з охорони земель, поліпшення відповідних угідь, проведення інвентаризації та нормативної грошової оцінки земель. (далі – Програма)

III. Порядок формування і затвердження переліку заходів та об'єктів, які фінансуються за рахунок коштів від відшкодування втрат сільськогосподарського і лісогосподарського виробництва

1. Подавачами запитів про виділення коштів на фінансування заходів визначених Програмою, на наступний за поточним бюджетний рік є структурні підрозділи облдержадміністрації, райдержадміністрації, органи місцевого самоврядування, головне управління Держгеокадастру в області.

2. Заявки на виділення коштів за встановленою формою (додаток 1 до Порядку) подаються до Департаменту міжнародного співробітництва та регіонального розвитку до 1 листопада поточного року.

3. Департамент міжнародного співробітництва та регіонального розвитку облдержадміністрації до 1 грудня щороку готує реєстр поданих заявок про виділення вищезазначених коштів з обласного бюджету для розгляду обласною комісією.

6. Обласна комісія здійснює відбір заходів та об'єктів, визначає обсяги їх фінансування за рахунок коштів обласного бюджету, що надходять у порядку відшкодування втрат.

7. Рішення комісії направляється до Департаменту фінансів для підготовки відповідних розпорядчих документів.


8. Терміни проведення заходів цього розділу можуть змінюватися відповідно до термінів виконання заходів щодо формування проекту обласного бюджету на відповідний рік, які щороку затверджуються обласною державною адміністрацією, та з інших об'єктивних причин, що впливають на бюджетний процес.

IV. Порядок фінансування видатків, які здійснюються за рахунок коштів від відшкодування втрат сільськогосподарського і лісогосподарського виробництва

1. Видатки обласного бюджету за рахунок коштів, що надходять у порядку відшкодування втрат, здійснюються в межах фактичного надходження цих коштів.

2. Операції, пов'язані з використанням коштів, здійснюються відповідно до Порядку казначейського обслуговування місцевих бюджетів.

Директор Департаменту



Володимир МЕРЕЖКО

3. Закупівля товарів, робіт і послуг, необхідних для реалізації заходів здійснюється в установленому законодавством порядку.

V. Контроль за використанням коштів та звітність

1. Контроль за дотриманням Порядку визначення та відшкодування втрат сільськогосподарського та лісогосподарського виробництва здійснюється головним управлінням Держгеокадастру в області, за цільовим та ефективним використанням цих коштів – подавачами запитів, та органами, на які покладено контроль за дотриманням бюджетного законодавства.

2. Розпорядники коштів обласного бюджету, райдержадміністрації, органи місцевого самоврядування надають інформацію Департаменту міжнародного співробітництва та регіонального розвитку про стан реалізації заходів щокварталу до 5 числа місяця, що настає за звітним періодом.

3. Департамент міжнародного співробітництва та регіонального розвитку надає узагальнену інформацію про стан реалізації заходів голові обласної державної адміністрації та обласній раді через обласну державну адміністрацію раз в пів року до 10 числа місяця, що настає за звітним періодом.

4. Відповідальність за нецільове використання коштів від відшкодування втрат несуть подавачі запитів та розпорядники нижчого рівня в особі їх керівників.



ЗАПИТ
про виділення коштів з обласного бюджету, що надходять
у порядку відшкодування втрат сільськогосподарського і
лісгосподарського виробництва

1. Назва заходу Програми

2. Відомості про подавача

2.1. Повна назва _____

2.2. Адреса _____

2.3. Телефон _____

3. Обґрунтування важливості проведення заходу

4. Сума коштів для проведення заходу , тис.

грн. _____

5. Місце (адреса) реалізації

заходу _____

6. Очікуваний результат від проведення

заходу _____

