



УКРАЇНА  
ВІННИЦЬКА ОБЛАСНА РАДА

РІШЕННЯ № 685

19 липня 2018 р.

34 сесія 7 скликання

**Про внесення змін до рішення 38 сесії обласної Ради 6 скликання від 24 червня 2015 року № 894 «Про проект Перспективного плану формування територій громад Вінницької області»**

Відповідно до законів України «Про місцеве самоврядування в Україні», «Про добровільне об'єднання територіальних громад», враховуючи подання обласної державної адміністрації, висновок постійної комісії обласної Ради з питань місцевого самоврядування та адміністративно-територіального устрою, євроінтеграції, міжнародного і міжрегіонального співробітництва, обласна Рада **ВИРІШИЛА:**

1. Внести до рішення 38 сесії обласної Ради 6 скликання від 24 червня 2015 року № 894 «Про проект Перспективного плану формування територій громад Вінницької області» в частині формування об'єднаних територіальних громад Вінницької області зміни, згідно з додатком 1.

2. Контроль за виконанням цього рішення покласти на постійну комісію обласної Ради з питань місцевого самоврядування та адміністративно-територіального устрою, євроінтеграції, міжнародного і міжрегіонального співробітництва (Білозір Л.М.).

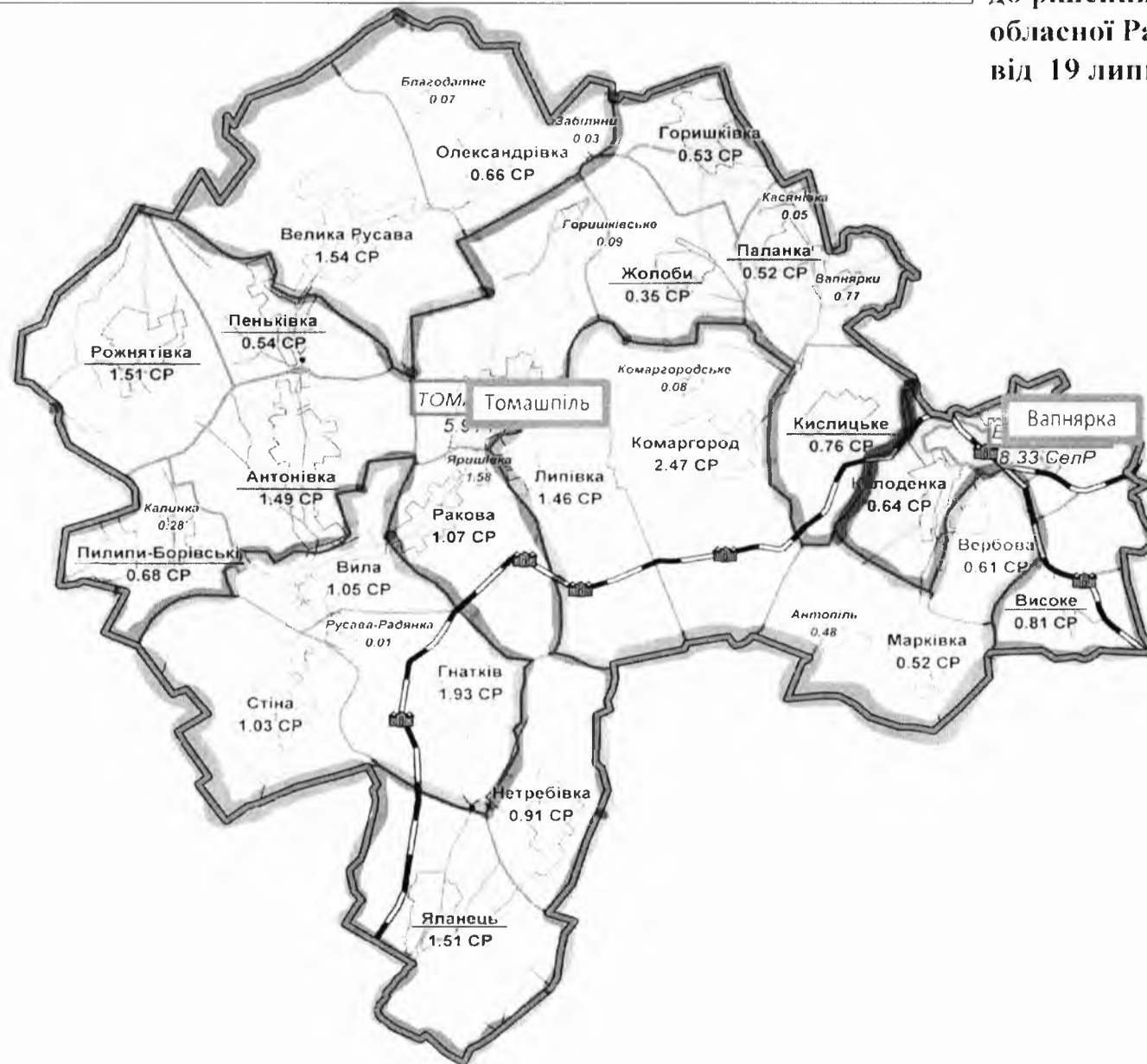

Голова обласної Ради

З.ОЛІЙНИК

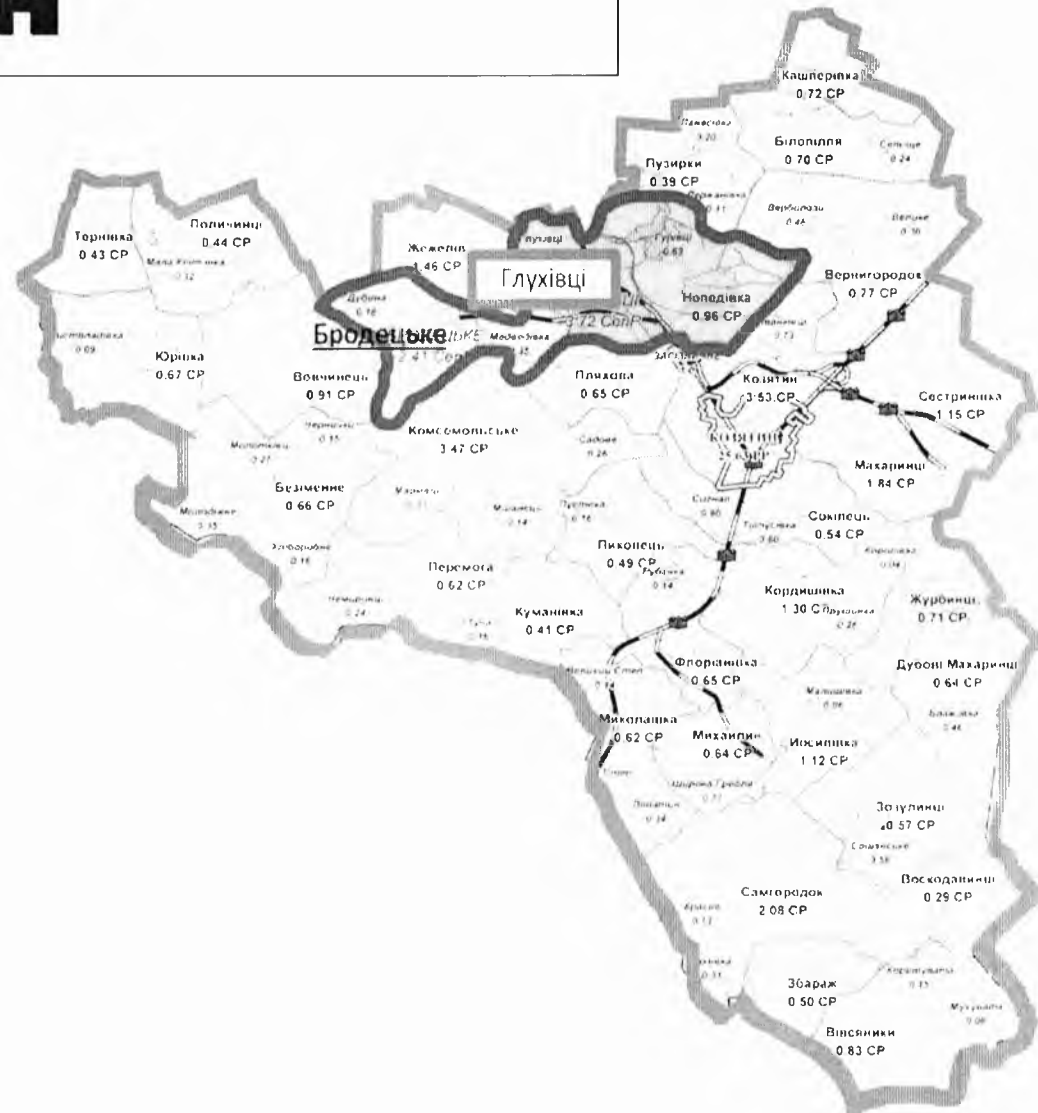

# ТОМАШПІЛЬСЬКИЙ р-н

Додаток 1

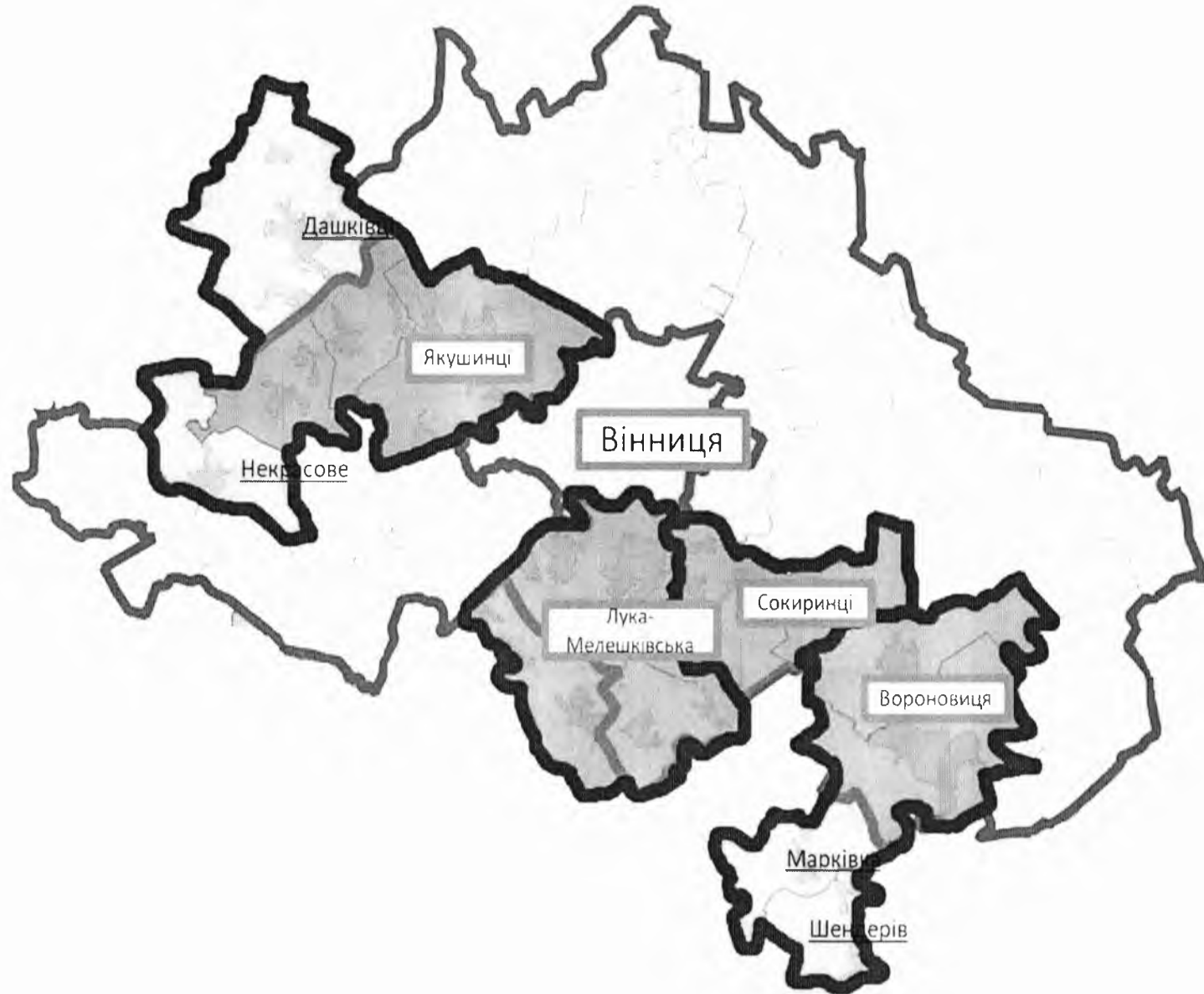

до рішення 34 сесії  
обласної Ради 7 скликання  
від 19 липня 2018 року № 685



# КОЗЯТИНСЬКИЙ р-н



# ВІННИЦЬКИЙ р-н





Додаток 1.1.  
до рішення 34 сесії  
обласної Ради 7 скликання  
від 19 липня 2018 року № 685

**ПАСПОРТ**  
**Томашпільської селищної територіальної громади**  
(центр – смт. Томашпіль)

№ з/п	Показники	Значення показників
1	<b>Чисельність населення станом на 1 січня 2018 року, у тому числі:</b>	<b>13606</b>
	дошкільного віку	645
	шкільного віку	1460
2	<b>Кількість населених пунктів, що входять до спроможної територіальної громади</b>	<b>16</b>
3	<b>Обсяг доходів (розрахунковий) спроможної територіальної громади, гривень в тому числі:</b>	<b>52 037 214</b>
	сформованих відповідно до статті 64 Бюджетного кодексу України	56 416 614
	бюджету розвитку	0
	базової дотації	0
	реверсної дотації	- 4 379 400
4	<b>Площа території спроможної територіальної громади, кв. кілометрів</b>	<b>368.3</b>
5	<b>Кількість закладів, що утримуються за рахунок бюджету органів місцевого самоврядування:</b>	<b>64</b>
	загальноосвітніх навчальних закладів I-III ступеня	5
	загальноосвітніх навчальних закладів I-II ступеня	4
	загальноосвітніх навчальних закладів I ступеня	0
	дошкільних навчальних закладів	10
	заклади позашкільної освіти	2
	закладів культури	28
	закладів фізичної культури	1
	фельдшерсько-акушерських пунктів	11
	амбулаторій, поліклінік	3
	лікарень	0
	станцій швидкої допомоги	0
6	<b>Наявність приміщень для розміщення державних органів, установ, що здійснюють повноваження щодо:</b>	
	правоохоронної діяльності	€
	реєстрації актів цивільного стану та майнових прав	€
	пенсійного забезпечення	€
	соціального захисту	€
	пожежної безпеки	€
	казначейського обслуговування	€
7	<b>Наявність приміщень для розміщення органів місцевого самоврядування</b>	<b>€</b>

**Відомості про територіальні громади, що увійдуть до складу Томашпільської селищної об'єднаної територіальної громади**

<b>№ з/п</b>	<b>Найменування територіальних громад та населених пунктів, що входять до їх складу, із зазначенням адміністративного статусу</b>	<b>Чисельність населення станом на 1 січня 2018 р.</b>	<b>Відстань до потенційного адміністративного центру спроможної територіальної громади, кілометрів</b>
	<b><i>Томашпільська територіальна громада</i></b>	<b>13606</b>	
	<b>Томашпільська територіальна громада</b>	<b>7530</b>	<b>0</b>
1	смт Томашпіль	5522	0
2	селище Горишківське	69	9
3	с. Горишківка	336	18
4	с. Нетребівка	667	19
5	с. Ракова	936	3
	<b>Антонівська територіальна громада</b>	<b>1137</b>	
6	с. Антонівка	1137	8
	<b>Пилино - Борівська територіальна громада</b>	<b>638</b>	
7	с. Пилипи - Борівські	462	15
8	с. Калинка	176	14
	<b>Рожнятівська територіальна громада</b>	<b>1007</b>	
9	с. Рожнятівка	1007	14
	<b>Жолоб'янська територіальна громада</b>	<b>245</b>	
10	с. Жолоби	245	13
	<b>Пеньківська територіальна громада</b>	<b>335</b>	
11	с. Пеньківка	335	10
	<b>Яланепька територіальна громада</b>	<b>1108</b>	
12	с. Яланець	1108	20
	<b>Паланська територіальна громада</b>	<b>1014</b>	
13	с. Паланка	427	18
14	с. Касьянівка	17	21
15	с. Вапнярки	570	21
	<b>Кислицька територіальна громада</b>	<b>592</b>	
16	с. Кислицьке	592	14

Заступник голови обласної Ради

Михайло КРЕМЕНЮК

Додаток 1.2.  
до рішення 34 сесії  
обласної Ради 7 скликання  
від 19 липня 2018 року № 685

**ПАСПОРТ**  
**Якушинецької сільської територіальної громади**  
(центр – с.Якушинці)

№ з/п	Показники	Значення показників
1	<b>Чисельність населення станом на 1 січня 2018 року, у тому числі:</b>	<b>19 069</b>
	дошкільного віку	917
	шкільного віку	1 743
2	<b>Кількість населених пунктів, що входять до спроможної територіальної громади</b>	<b>7</b>
3	<b>Обсяг доходів (розрахунковий) спроможної територіальної громади, гривень в тому числі:</b>	<b>61 032 481</b>
	сформованих відповідно до статті 64 Бюджетного кодексу України	60 652 481
	бюджету розвитку	380 000
	базової дотації	0
	реверсної дотації	0
4	<b>Площа території спроможної територіальної громади, кв. кілометрів</b>	<b>97,7</b>
5	<b>Кількість закладів, що утримуються за рахунок бюджету органів місцевого самоврядування:</b>	<b>31</b>
	загальноосвітніх навчальних закладів I-III ступеня	3
	загальноосвітніх навчальних закладів I-II ступеня	1
	загальноосвітніх навчальних закладів I ступеня	3
	дошкільних навчальних закладів	3
	заклади позашкільної освіти	0
	закладів культури	13
	закладів фізичної культури	0
	фельдшерсько-акушерських пунктів	5
	амбулаторій, поліклінік	3
	лікарень	0
	станцій швидкої допомоги	0
6	<b>Наявність приміщень для розміщення державних органів, установ, що здійснюють повноваження щодо:</b>	
	правоохоронної діяльності	€
	реєстрації актів цивільного стану та майнових прав	€
	пенсійного забезпечення	€
	соціального захисту	€
	пожежної безпеки	€
	казначейського обслуговування	€
7	<b>Наявність приміщень для розміщення органів місцевого самоврядування</b>	<b>€</b>



**Відомості про територіальні громади, що увійдуть  
до складу Якушинецької сільської об'єднаної територіальної громади**

<b>№ з/п</b>	<b>Найменування територіальних громад та населених пунктів, що входять до їх складу, із зазначенням адміністративного статусу</b>	<b>Чисельність населення станом на 1 січня 2018 р.</b>	<b>Відстань до потенційного адміністративного центру спроможної територіальної громади, кілометрів</b>
	<b>Якушинецька територіальна громада</b>	<b>19069</b>	
	<b>Якушинецька територіальна громада</b>	<b>12670</b>	0
1	с. Якушинці	4527	0
2	с. Зарванці	7357	3
3	с-ще Березина	786	10,8
	<b>Ксаверівська територіальна громада</b>	<b>1480</b>	
4	с. Ксаверівка	824	6
5	с. Лисогора	656	4,5
	<b>Майданська територіальна громада</b>	<b>1044</b>	
6	с. Майдан	628	11,2
7	с.Слобода-Дашковецька	416	7,8
	<b>Некрасівська територіальна громада</b>	<b>1130</b>	
7	с. Некрасове	1130	16,7
	<b>Дашковецька територіальна громада</b>	<b>2745</b>	
8	с. Дашківці	1905	15,5
9	с. Іскриня	650	19,6
10	с. Лукашівка	190	10,8

Заступник голови обласної Ради

Михайло КРЕМЕНЮК

Додаток 1.3.  
до рішення 34 сесії  
обласної Ради 7 скликання  
від 19 липня 2018 року № 685

**ПАСПОРТ**  
**Глуховецької селищної об'єднаної територіальної громади**  
(центр – смт.Глухівці)

№ з/п	Найменування показника	Значення показника
1.	<b>Чисельність населення станом на 1 січня 2018 р.</b>	<b>7512</b>
	<b>у тому числі дітей:</b>	
	дошкільного віку	367
	шкільного віку	949
2.	<b>Кількість населених пунктів, що входять до складу спроможної територіальної громади</b>	<b>5</b>
3.	<b>Обсяг доходів (розрахунковий) спроможної територіальної громади, гривень у тому числі</b>	<b>17 601 045</b>
	сформованих відповідно до статті 64 Бюджетного кодексу України	
	бюджету розвитку базової дотації реверсної дотації	
4.	<b>Площа території спроможної територіальної громади, кв. кілометрів</b>	<b>98,69</b>
5.	<b>Кількість закладів, що утримуються за рахунок бюджету органів місцевого самоврядування у тому числі:</b>	<b>15</b>
	загальноосвітніх навчальних закладів I—III ступеня	4
	загальноосвітніх навчальних закладів I—II ступеня	
	загальноосвітніх навчальних закладів I ступеня	
	дошкільних навчальних закладів	4
	закладів позашкільної освіти	
	закладів культури	8
	закладів фізичної культури	
	фельдшерсько-акушерських пунктів	2
	амбулаторій, поліклінік	2
лікарень		
станцій швидкої допомоги		
6.	<b>Наявність приміщень для розміщення державних органів, установ, що здійснюють повноваження щодо:</b>	
	правоохоронної діяльності	€
	реєстрації актів цивільного стану та майнових прав	€
	пенсійного забезпечення	€
	соціального захисту	€
	пожежної безпеки	€
	казначейського обслуговування	€
7.	<b>Наявність приміщень для розміщення органів місцевого самоврядування</b>	<b>€</b>

**Відомості про територіальні громади, що увійдуть  
до складу Глуховецької селищної об'єднаної територіальної громади**

<b>№ з/п</b>	<b>Найменування територіальних громад та населених пунктів, що входять до їх складу, із зазначенням адміністративного статусу</b>	<b>Чисельність населення станом на 1 січня 2018 р.</b>	<b>Відстань до потенційного адміністративного центру спроможної територіальної громади, кілометрів</b>
	<b>Глуховецька територіальна громада</b>	<b>3741</b>	
1	смт. Глухівці	3741	0
	<b>Непедівська територіальна громада</b>	<b>1370</b>	
2	с. Непедівка	852	8
3	с. Гурівці	518	10
	<b>Бродецька територіальна громада</b>	<b>2401</b>	
4	смт. Бродецьке	2277	12
5	с-ще. Дубина	124	15

Заступник голови обласної Ради

Михайло КРЕМЕНЮК

Додаток І.4.  
до рішення 34 сесії  
обласної Ради 7 скликання  
від 19 липня 2018 року № 685

**ПАСПОРТ**  
**Хмільницької міської об'єднаної**  
**територіальної громади Вінницької області**  
(адміністративний центр - місто Хмільник)

№ з/п	Показники	Значення показників
1	<b>Чисельність населення станом на 1 січня 2018 року, у тому числі:</b>	<b>28765</b>
	дошкільного віку	1125
	шкільного віку	3064
2	<b>Кількість населених пунктів, що входять до спроможної територіальної громади</b>	<b>2</b>
3	<b>Обсяг доходів (розрахунковий) спроможної територіальної громади, гривень в тому числі:</b>	<b>108 767 540</b>
	сформованих відповідно до статті 64 Бюджетного кодексу України	100 692 580
	бюджету розвитку	3 120 460
	базової дотації	4 954 500
	реверсної дотації	0
4	<b>Площа території спроможної територіальної громади, кв. кілометрів</b>	<b>42,21</b>
5	<b>Кількість закладів, що утримуються за рахунок бюджету органів місцевого самоврядування:</b>	<b>25</b>
	загальноосвітніх навчальних закладів І-ІІІ ступеня	4
	загальноосвітніх навчальних закладів І-ІІ ступеня	1
	загальноосвітніх навчальних закладів І ступеня	0
	дошкільних навчальних закладів	5
	заклади позашкільної освіти	2
	закладів культури	3
	закладів фізичної культури	1
	фельдшерсько-акушерських пунктів	0
	амбулаторій, поліклінік	0
	лікарень	0
	станцій швидкої допомоги	0
6	<b>Наявність приміщень для розміщення державних органів, установ, що здійснюють повноваження щодо:</b>	
	правоохоронної діяльності	€
	реєстрації актів цивільного стану та майнових прав	€
	пенсійного забезпечення	€
	соціального захисту	€
	пожежної безпеки	€
	казначейського обслуговування	€
7	<b>Наявність приміщень для розміщення органів місцевого самоврядування</b>	<b>€</b>

**Відомості про територіальні громади, що увійдуть до складу Хмельницької міської об'єднаної територіальної громади**

<b>№ з/п</b>	<b>Найменування територіальних громад та населених пунктів, що входять до їх складу, із зазначенням адміністративного статусу</b>	<b>Чисельність населення станом на 1 січня 2018р.</b>	<b>Відстань до потенційного адміністративного центру спроможної територіальної громади, кілометрів</b>
	<b>Хмельницька міська територіальна громади</b>	<b>28765</b>	
	<b>Хмельницька територіальна громади</b>		
1	м. Хмельник	28000	0
	<b>Соколівська територіальна громада</b>		
2	с. Соколова	765	5,7

Заступник голови обласної Ради

**Михайло КРЕМЕНЮК**