



УКРАЇНА
ВІННИЦЬКА ОБЛАСНА РАДА

РІШЕННЯ № 879

26 вересня 2019 р.

39 сесія 7 скликання

Про внесення змін до рішення 37 сесії обласної Ради 7 скликання від 05 березня 2019 року №785 «Про схвалення у новій редакції проекту перспективного плану формування територій громад Вінницької області»

Відповідно до законів України «Про місцеве самоврядування в Україні», «Про добровільне об'єднання територіальних громад», враховуючи подання обласної державної адміністрації, висновок постійної комісії обласної Ради з питань місцевого самоврядування та адміністративно-територіального устрою, євроінтеграції, міжнародного і міжрегіонального співробітництва, обласна Рада **ВИРІШИЛА:**

1. Внести до рішення 37 сесії обласної Ради 7 скликання від 05 березня 2019 року №785 «Про схвалення у новій редакції проекту перспективного плану формування територій громад Вінницької області» в частині формування об'єднаних територіальних громад Вінницької області зміни, згідно з додатками 1-8, що додаються.

2. Контроль за виконанням цього рішення покласти на постійну комісію обласної Ради з питань місцевого самоврядування та адміністративно-територіального устрою, євроінтеграції, міжнародного і міжрегіонального співробітництва (Колесник І.М.).

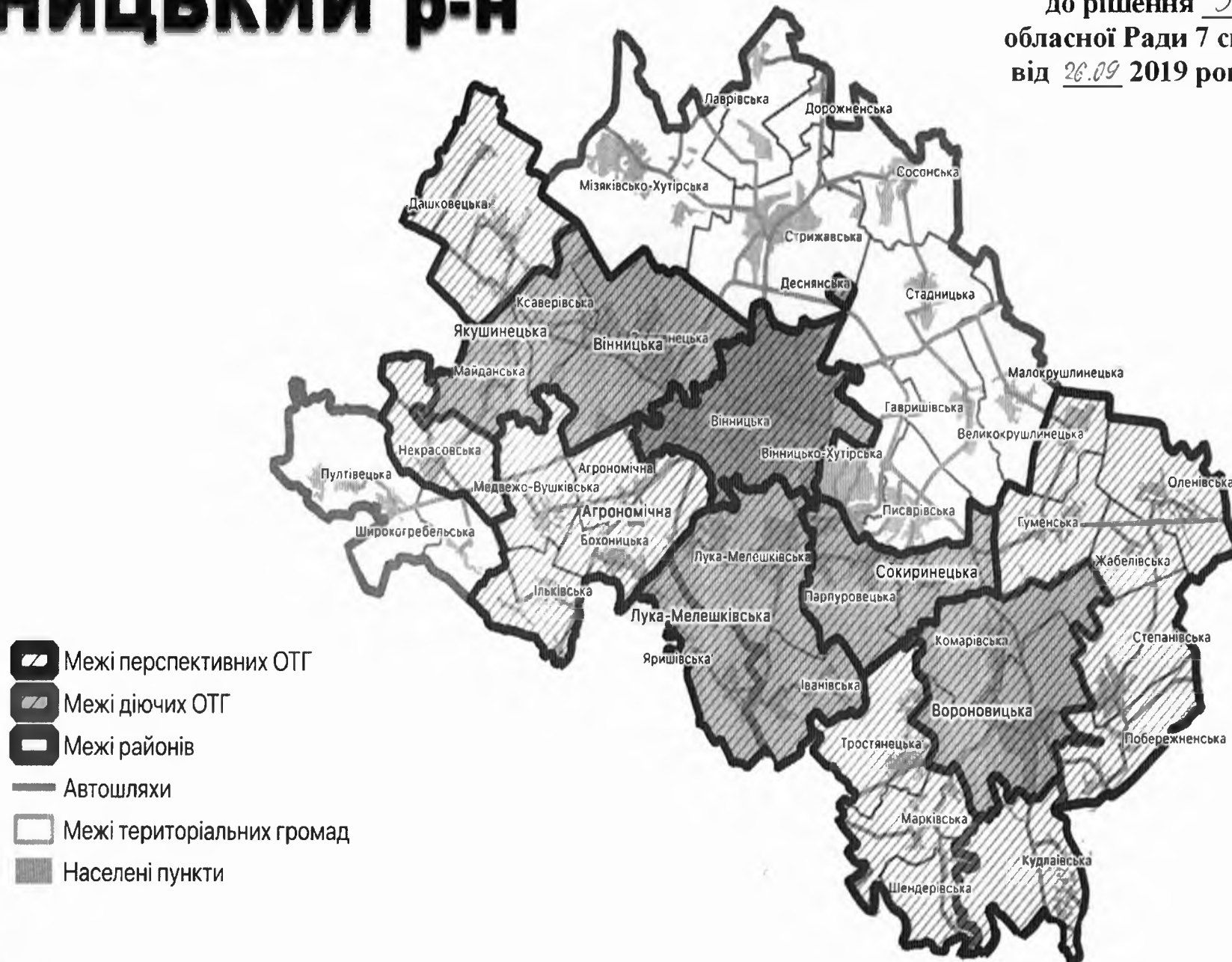
Голова обласної Ради

А.ОЛІЙНИК

ВІННИЦЬКИЙ р-н

Додаток 1

до рішення 39 сесії
обласної Ради 7 скликання
від 26.09 2019 року № 899



Додаток 1.1.
до рішення 39 сесії
обласної Ради 7 скликання
від 26 09 2019 року № 879

ПАСПОРТ
Вороновицької селищної об'єднаної територіальної громади
(адміністративний центр – смт Вороновиця)

| № з/п | Показники | Значення показників |
|--|--|---------------------|
| 1 | Чисельність населення станом на 1 січня 2019 року, у тому числі дітей: | 16331 |
| | дошкільного віку | 960 |
| | шкільного віку | 2737 |
| 2 | Кількість населених пунктів, що входять до складу спроможної територіальної громади | 19 |
| 3 | Обсяг доходів (розрахунковий) спроможної територіальної громади, гривень | 29 699 900 |
| | у тому числі: | |
| | сформованих відповідно до статті 64 Бюджетного кодексу України | 22 464 738 |
| | бюджету розвитку | 0 |
| | базової дотації | 7 233 075 |
| | реверсної дотації | 0 |
| 4 | Площа території спроможної територіальної громади, кв. кілометрів | 279,3 |
| 5 | Кількість закладів, що утримуються за рахунок бюджету органів місцевого самоврядування: | 47 |
| | у тому числі: | |
| | загальноосвітніх навчальних закладів I-III ступенів | 5 |
| | загальноосвітніх навчальних закладів I-II ступенів | 2 |
| | загальноосвітніх навчальних закладів I ступенів | 0 |
| | дошкільних навчальних закладів | 2 |
| | закладів позашкільної освіти | 1 |
| | закладів культури | 22 |
| | фельдшерсько-акушерських пунктів | 8 |
| | амбулаторій, поліклінік | 4 |
| | лікарень | 1 |
| | станцій швидкої допомоги | 0 |
| | психо-неврологічний інтернат | 1 |
| обласний комплексний центр надання соціальних послуг | 1 | |
| 6 | Наявність приміщень для розміщення державних органів, установ, що здійснюють повноваження щодо: | |
| | правоохоронної діяльності | є |
| | реєстрації актів цивільного стану та майнових паїв | є |
| | пенсійного забезпечення | є |
| | соціального захисту | є |
| | пожежної безпеки | є |
| | казначейського обслуговування | є |
| 7 | Наявність приміщень для розміщення органів місцевого самоврядування | є |

**Відомості про територіальні громади, що увійшли до складу
Вороновицької селищної об'єднаної територіальної громади**

| № з/п | Найменування територіальних громад та населених пунктів, що входять до їх складу, із зазначенням адміністративного статусу | Чисельність населення станом на 1 січня 2019 року | Відстань до потенційного адміністративного центру спроможної територіальної громади, км |
|--------------|---|--|--|
| | <i>Вороновицька об'єднана територіальна громада</i> | 16331 | |
| | <u>Вінницький район:</u> Вороновицька територіальна громада | 6755 | |
| 1. | смт Вороновиця | 6755 | 0 |
| | Комарівська територіальна громада | 1320 | |
| 2. | с Комарів | 1320 | 3.0 |
| | Побережненська територіальна громада | 1111 | |
| 3. | с Побережне | 717 | 7.0 |
| 4. | с Кордишівка | 397 | 10.0 |
| | Степанівська територіальна громада | 1308 | |
| 5. | с Степанівка | 1308 | 6.0 |
| | Оленівська територіальна громада | 1045 | |
| 6. | с Оленівка | 617 | 18.7 |
| 7. | с Олександрівка | 428 | 19.8 |
| | Гуменська територіальна громада | 1722 | |
| 8. | с Гуменне | 787 | 12.2 |
| 9. | с Михайлівка | 935 | 14.2 |
| | Жабелівська територіальна громада | 490 | |
| 10. | с Жабелівка | 490 | 17.1 |
| | <u>Тиврівський район:</u> Марківська територіальна громада | 542 | |
| 11. | с.Марківка | 224 | 8.4 |
| 12. | с.Кальнишівка | 228 | 6.3 |
| 13. | с.Федорівка | 90 | 10.2 |







| | | | |
|-----|---|-------------|------|
| | Шендерівська територіальна громада | 316 | |
| 14. | с Шендерів | 238 | 10.6 |
| 15. | с Потуш | 78 | 14.0 |
| | Тростянецька територіальна громада | 1200 | |
| 16. | с Тростянець | 1200 | 7.6 |
| | <u>Немирівський район:</u> | | |
| | Кудлаївська територіальна громада | 635 | |
| 17. | с Кудлаї | 315 | 12.0 |
| 18. | с Дубівець | 220 | 15.0 |
| 19. | с Чавульське | 100 | 7.0 |



ВІННИЦЬКИЙ р-н

Додаток 2

до рішення 39 сесії
обласної Ради 7 скликання
від 26.09. 2019 року № 579

-  Межі перспективних ОТГ
-  Межі діючих ОТГ
-  Межі районів
-  Автошляхи
-  Межі територіальних громад
-  Населені пункти



ПАСПОРТ
Гавришівської сільської об'єднаної територіальної громади
(адміністративний центр – с Гавришівка)

| № з/п | Показники | Значення показників | |
|-------------------------|---|--|---|
| 1 | Чисельність населення станом на 1 січня 2019 р. у тому числі дітей: | 6131 | |
| | дошкільного віку | 316 | |
| | шкільного віку | 807 | |
| 2 | Кількість населених пунктів, що входять до складу спроможної територіальної громади | 4 | |
| 3 | Обсяг доходів (розрахунковий) спроможної територіальної громади, гривень у тому числі | 22 849 700 | |
| | сформованих відповідно до статті 64 Бюджетного кодексу України | 17 967 400 | |
| | бюджету розвитку | 4 882 300 | |
| | базової дотації | 0 | |
| | реверсної дотації | 6 358 400 | |
| 4 | Площа території спроможної територіальної громади, кв. кілометрів | 106,12 | |
| 5 | Кількість закладів, що утримуються за рахунок бюджету органів місцевого самоврядування у тому числі: | 15 | |
| | загальноосвітніх навчальних закладів I—III ступеня | 2 | |
| | загальноосвітніх навчальних закладів I—II ступеня | 2 | |
| | загальноосвітніх навчальних закладів I ступеня | 0 | |
| | дошкільних навчальних закладів | 3 | |
| | закладів позашкільної освіти | 0 | |
| | закладів культури | 4 | |
| | закладів фізичної культури | 0 | |
| | фельдшерсько-акушерських пунктів | 3 | |
| | амбулаторій, поліклінік | 1 | |
| | лікарень | 0 | |
| | станцій швидкої допомоги | 0 | |
| | 6 | Наявність приміщень для розміщення державних органів, установ, що здійснюють повноваження щодо: | |
| | | правоохоронної діяльності | є |
| | | реєстрації актів цивільного стану та майнових прав | є |
| пенсійного забезпечення | | є | |
| соціального захисту | | є | |
| пожежної безпеки | | є | |
| 7 | Наявність приміщень для розміщення органів місцевого самоврядування | є | |

Відомості про територіальні громади, що увійшли до складу Гавришівської сільської об'єднаної територіальної громади

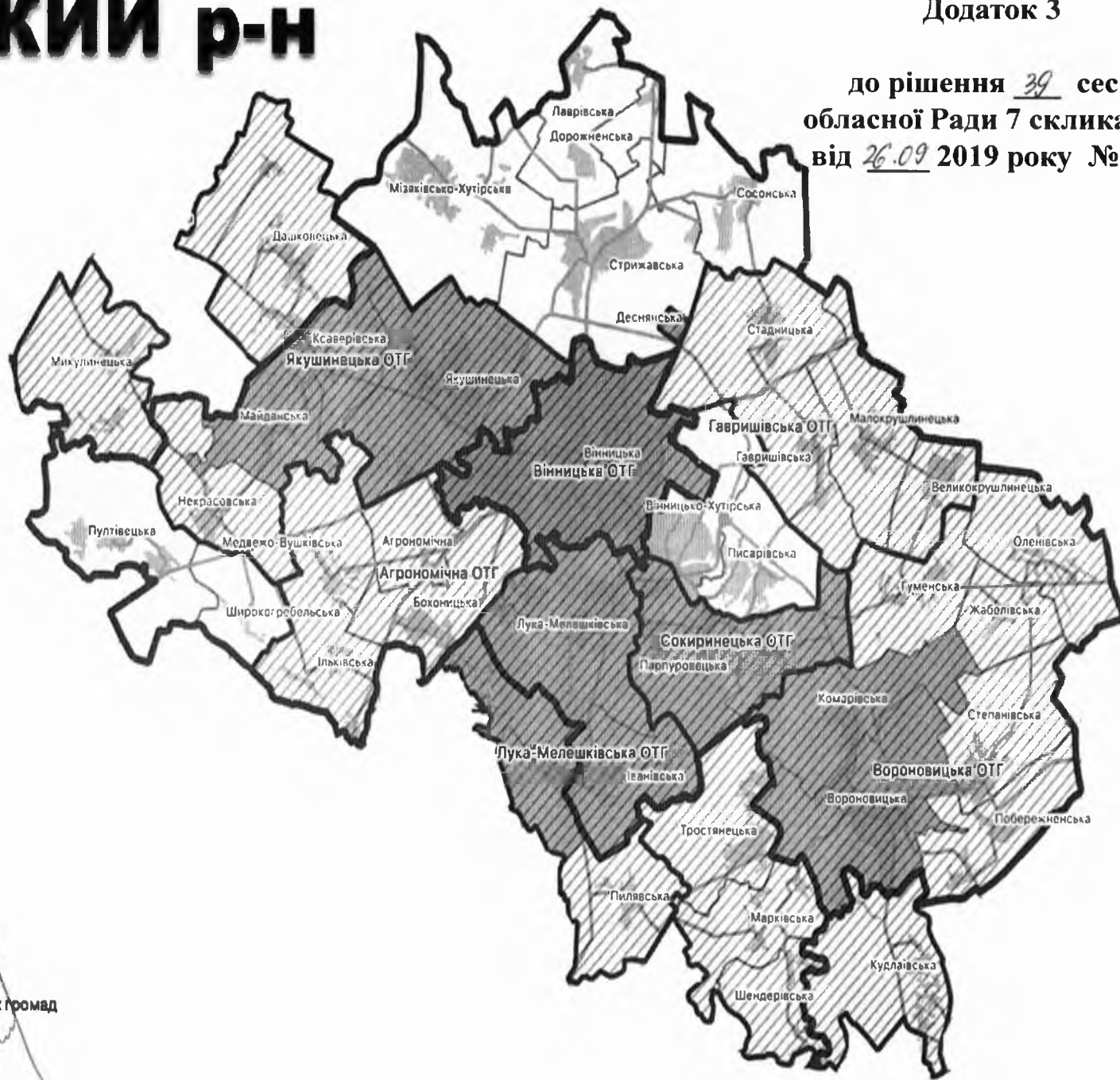
| № з/п | Найменування територіальних громад та населених пунктів, що входять до їх складу, із зазначенням адміністративного статусу | Чисельність населення станом на 1 січня 2019 р. | Відстань до потенційного адміністративного центру спроможної територіальної громади, кілометрів |
|--------------|---|--|--|
| | <i>Гавришівська сільська об'єднана територіальна громада</i> | <i>6131</i> | |
| | Гавришівська територіальна громада | 1818 | 0 |
| 1 | с Гавришівка | 1818 | |
| | Великокрушлинецька територіальна громада | 915 | 6 |
| 2 | с Великі Крушлинці | 915 | |
| | Малокрушлинецька територіальна громада | 1802 | 5 |
| 3 | с Малі Крушлинці | 1802 | |
| | Стадницька територіальна громада | 1596 | 4 |
| 4 | с Стадниця | 1596 | |



ВІННИЦЬКИЙ р-н

Додаток 3

до рішення 39 сесії
обласної Ради 7 скликання
від 26.09 2019 року № 849



Додаток 3.1.
до рішення 39 сесії
обласної Ради 7 скликання
від 26.09 2019 року № 845

ПАСПОРТ
Лука-Мелешківської сільської об'єднаної територіальної громади
(адміністративний центр – с Лука-Мелешківська)

| № з/п | Показники | Значення показників |
|-------|--|---------------------|
| 1 | Чисельність населення станом на 1 січня 2019 року, у тому числі дітей: | 9063 |
| | дошкільного віку | 334 |
| | шкільного віку | 932 |
| 2 | Кількість населених пунктів, що входять до складу спроможної територіальної громади | 9 |
| 3 | Обсяг доходів (розрахунковий) спроможної територіальної громади, гривень | 34 960 810 |
| | у тому числі: | |
| | сформованих відповідно до статті 64 Бюджетного кодексу України | 33 746 810 |
| | бюджету розвитку | 334 000 |
| | базової дотації | 880 000 |
| | реверсної дотації | 0 |
| 4 | Площа території спроможної територіальної громади, кв. кілометрів | 116,99 |
| 5 | Кількість закладів, що утримуються за рахунок бюджету органів місцевого самоврядування: | |
| | у тому числі: | |
| | загальноосвітніх навчальних закладів I-III ступенів | 1 |
| | загальноосвітніх навчальних закладів I-II ступенів | 4 |
| | загальноосвітніх навчальних закладів I ступенів | 0 |
| | дошкільних навчальних закладів | 3 |
| | закладів позашкільної освіти | 0 |
| | закладів культури | 8 |
| | закладів фізичної культури | 0 |
| | фельдшерсько-акушерських пунктів | 4 |
| | амбулаторій, поліклінік | 2 |
| | лікарень | 0 |
| | станцій швидкої допомоги | 0 |
| 6 | Наявність приміщень для розміщення державних органів, установ, що здійснюють повноваження щодо: | |
| | правоохоронної діяльності | є |
| | реєстрації актів цивільного стану та майнових паїв | є |
| | пенсійного забезпечення | є |
| | соціального захисту | є |
| | пожежної безпеки | - |
| 7 | Наявність приміщень для розміщення органів місцевого самоврядування | є |

**Відомості про територіальні громади, що увійшли до складу
Лука-Мелешківської сільської об'єднаної територіальної громади**

| № з/п | Найменування територіальних громад та населених пунктів, що входять до їх складу, із зазначенням адміністративного статусу | Чисельність населення станом на 1 січня 2019 року | Відстань до потенційного адміністративного центру спроможної територіальної громади, км |
|--------------|---|--|--|
| | Лука-Мелешківська територіальна громада | 6395 | |
| 1. | с Лука-Мелешківська | 5260 | 0 |
| 2. | с Прибузьке | 417 | 6,0 |
| 3. | с Тютьки | 718 | 3,0 |
| | Іванівська територіальна громада | 768 | |
| 4. | с Іванівка | 586 | 8,0 |
| 5. | с Цвіжин | 182 | 12,0 |
| | Яришівська територіальна громада | 1258 | |
| 6. | с Яришівка | 1164 | 9,0 |
| 7. | с Студенниця | 45 | 11,0 |
| 8. | с Лани | 49 | 12,0 |
| | Пилявська територіальна громада | 642 | |
| 9. | с.Пилява | 642 | 14 |



ВІННИЦЬКИЙ р-н

Додаток 4

до рішення 39 сесії
обласної Ради 7 скликання
від 26.09. 2019 року № 879



Додаток 4.1.
до рішення 39 сесії
обласної Ради 7 скликання
від 26.09 2019 року № 899

ПАСПОРТ
Якушинецької сільської об'єднаної територіальної громади
(центр – с Якушинці)

| № з/п | Показники | Значення показників |
|-------|--|---------------------|
| 1 | Чисельність населення станом на 1 січня 2019 року, у тому числі: | 20153 |
| | дошкільного віку | 955 |
| | шкільного віку | 1832 |
| 2 | Кількість населених пунктів, що входять до спроможної територіальної громади | 13 |
| 3 | Обсяг доходів (розрахунковий) спроможної територіальної громади, гривень в тому числі: | 66 312 473 |
| | сформованих відповідно до статті 64 Бюджетного кодексу України | 66 312 473 |
| | бюджету розвитку | 0 |
| | базової дотації | 0 |
| | реверсної дотації | 0 |
| 4 | Площа території спроможної територіальної громади, кв. кілометрів | 23,354 |
| 5 | Кількість закладів, що утримуються за рахунок бюджету органів місцевого самоврядування: | 36 |
| | загальноосвітніх навчальних закладів I-III ступеня | 4 |
| | загальноосвітніх навчальних закладів I-II ступеня | 1 |
| | загальноосвітніх навчальних закладів I ступеня | 3 |
| | дошкільних навчальних закладів | 3 |
| | заклади позашкільної освіти | 0 |
| | закладів культури | 15 |
| | закладів фізичної культури | 0 |
| | фельдшерсько-акушерських пунктів | 7 |
| | амбулаторій, поліклінік | 3 |
| | лікарень | 0 |
| | станцій швидкої допомоги | 0 |
| 6 | Наявність приміщень для розміщення державних органів, установ, що здійснюють повноваження щодо: | |
| | правоохоронної діяльності | є |
| | реєстрації актів цивільного стану та майнових прав | є |
| | пенсійного забезпечення | є |
| | соціального захисту | є |
| | пожежної безпеки | є |
| | казначейського обслуговування | є |
| 7 | Наявність приміщень для розміщення органів місцевого самоврядування | є |

**Відомості про територіальні громади, що увійдуть
до складу Якушинецької сільської об'єднаної територіальної громади**

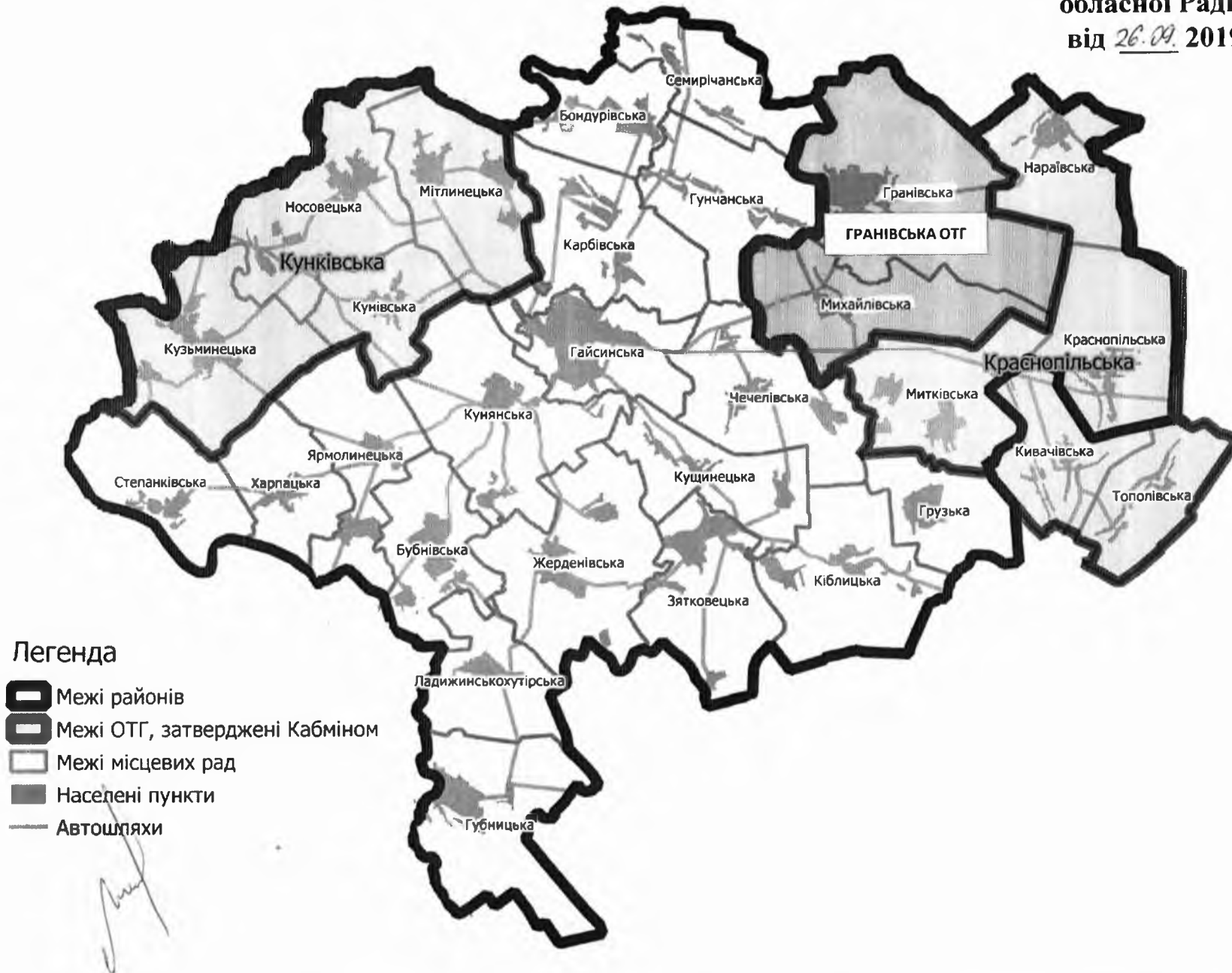
| № з/п | Найменування територіальних громад та населених пунктів, що входять до їх складу, із зазначенням адміністративного статусу | Чисельність населення станом на 1 січня 2019 р. | Відстань до потенційного адміністративного центру спроможної територіальної громади, кілометрів |
|--------------|---|--|--|
| | Якушинецька територіальна громада | 20153 | |
| | Якушинецька територіальна громада | 12857 | |
| 1. | с Якушинці | 4442 | 0 |
| 2. | с Зарванці | 7575 | 3 |
| 3. | с-ще Березина | 840 | 10,8 |
| | Ксаверівська територіальна громада | 1491 | |
| 4. | с Ксаверівка | 832 | 6 |
| 5. | с Лисогора | 659 | 4,5 |
| | Майданська територіальна громада | 1038 | |
| 6. | с Майдан | 618 | 11,2 |
| 7. | с Слобода-Дашковецька | 420 | 7,8 |
| | Некрасівська територіальна громада | 1123 | |
| 8. | с Некрасове | 1123 | 16,7 |
| | Дашковецька територіальна громада | 2724 | |
| 9. | с Дашківці | 1898 | 15,5 |
| 10. | с Іскриня | 644 | 19,6 |
| 11. | с Лукашівка | 182 | 10,8 |
| | Микулинецька територіальна громада | 920 | |
| 12. | с Микулинці | 616 | 24 |
| 13. | с Ріжок | 304 | 22 |



ГАЙСИНСЬКИЙ р-н

Додаток 5

до рішення 39 сесії
обласної Ради 7 скликання
від 26.09. 2019 року № 879



Додаток 5.1.
до рішення 39 сесії
обласної Ради 7 скликання
від 26.08.2019 року № 875

ПАСПОРТ
Гранівської сільської об'єднаної територіальної громади
(адміністративний центр – с Гранів)

| № | Показники | Значення показників |
|---|--|---------------------|
| 1 | Чисельність населення станом на 1 січня 2019 року, у тому числі дітей: | 3451 |
| | дошкільного віку: | 239 |
| | шкільного віку: | 348 |
| 2 | Кількість населених пунктів, що входять до складу спроможної територіальної громади | 2 |
| 3 | Обсяг доходів (розрахунковий) спроможної територіальної громади, гривень | 4 613 500 |
| | у тому числі: | 4 613 500 |
| | сформованих відповідно до статті 64 Бюджетного кодексу України | 4 613 500 |
| | бюджету розвитку | - |
| | базової дотації реверсної дотації | - - |
| 4 | Площа території спроможної територіальної громади, кв. кілометрів | 136,8 |
| 5 | Кількість закладів, що утримуються за рахунок бюджету органів місцевого самоврядування: | 9 |
| | у тому числі: | 9 |
| | загальноосвітніх навчальних закладів I-III ступенів | 2 |
| | загальноосвітніх навчальних закладів I-II ступенів | - |
| | загальноосвітніх навчальних закладів I ступенів | - |
| | дошкільних навчальних закладів | 2 |
| | закладів позашкільної освіти | - |
| | закладів культури | 2 |
| | закладів фізичної культури | 1 |
| | фельдшерсько-акушерських пунктів | 1 |
| | амбулаторій, поліклінік | 1 |
| | лікарень станцій швидкої допомоги | - - |
| 6 | Наявність приміщень для розміщення державних органів, установ, що здійснюють повноваження щодо: | 6 |
| | правоохоронної діяльності | 1 |
| | реєстрації актів цивільного стану та майнових паїв | 1 |
| | пенсійного забезпечення | 1 |
| | соціального захисту | 1 |
| | пожежної безпеки | 1 |
| | казначейського обслуговування | 1 |
| 7 | Наявність приміщень для розміщення органів місцевого самоврядування | 2 |

**Відомості про територіальні громади, що увійдуть до складу
Гранівської сільської об'єднаної територіальної громади**

| № | Найменування територіальних громад та населених пунктів, що входять до їх складу, із зазначенням адміністративного статусу | Чисельність населення станом на 1 січня 2019 року | Відстань до потенційного адміністративного центру спроможної територіальної громади, км |
|----------|---|--|--|
| | Гранівська територіальна громада | 2118 | |
| 1. | с Гранів | 2118 | 0 |
| | Михайлівська територіальна громада | 1333 | 4 |
| 2. | с Михайлівка | 1333 | 4 |



КАЛИНІВСЬКИЙ р-н

Додаток 6

до рішення 39 сесії
обласної Ради 7 скликання
від 26.09. 2019 року № 579



Додаток 6.1.
до рішення 39 сесії
обласної Ради 7 скликання
від 26.09 2019 року № 399.

ПАСПОРТ
Павлівської сільської об'єднаної територіальної громади
(центр – с Павлівка)

| № з/п | Показники | Значення показників | |
|--|---|--|---|
| 1 | Чисельність населення станом на 1 січня 2019 р. | 5003 | |
| | у тому числі дітей: | | |
| | дошкільного віку | 382 | |
| | шкільного віку | 616 | |
| 2 | Кількість населених пунктів, що входять до складу спроможної територіальної громади | 4 | |
| 3 | Обсяг доходів (розрахунковий) спроможної територіальної громади, гривень у тому числі | 7 939 100 | |
| | сформованих відповідно до статті 69 Бюджетного кодексу України | 7 100 746 | |
| | бюджету розвитку | - | |
| | базової дотації | 2 146 700 | |
| | реверсної дотації | - | |
| 4 | Площа території спроможної територіальної громади, кв. кілометрів | 93,95 | |
| 5 | Кількість закладів, що утримуються за рахунок бюджету органів місцевого самоврядування у тому числі: | 9 | |
| | загальноосвітніх навчальних закладів I—III ступеня | 2 | |
| | загальноосвітніх навчальних закладів I—II ступеня | - | |
| | загальноосвітніх навчальних закладів I ступеня | - | |
| | дошкільних навчальних закладів | 2 | |
| | закладів позашкільної освіти | - | |
| | закладів культури | 3 | |
| | закладів фізичної культури | - | |
| | фельдшерсько-акушерських пунктів | 2 | |
| | амбулаторій, поліклінік | 1 | |
| | лікарень | - | |
| | станцій швидкої допомоги | - | |
| | 6 | Наявність приміщень для розміщення державних органів, установ, що здійснюють повноваження щодо: | |
| | | правоохоронної діяльності | є |
| реєстрації актів цивільного стану та майнових прав | | є | |
| пенсійного забезпечення | | є | |
| соціального захисту | | є | |
| пожежної безпеки | | є | |
| 7 | Наявність приміщень для розміщення органів місцевого самоврядування | є | |

Відомості про територіальні громади, що увійшли до складу Павлівської сільської об'єднаної територіальної громади

| № з/п | Найменування територіальних громад та населених пунктів, що входять до їх складу, із зазначенням адміністративного статусу | Чисельність населення станом на 1 січня 2019 р. | Відстань до потенційного адміністративного центру спроможної територіальної громади, кілометрів |
|-------|--|---|---|
| | Павлівська територіальна громада | 3930 | |
| 1. | с Павлівка | 3930 | 0 |
| | Мізяківська територіальна громада | 1073 | |
| 2. | с Мізяків | 848 | 14,4 |
| 3. | с Павленки | 48 | 20,4 |
| 4. | с Мізяківська Слобідка | 177 | 14,7 |



ТИВРІВСЬКИЙ р-н

Додаток 7

до рішення 39 сесії
обласної Ради 7 скликання
від 26-09 2019 року № 849



Додаток 7.1.
до рішення 39 сесії
обласної Ради 7 скликання
від 26.092019 року № 879

ПАСПОРТ
Сутисківської селищної об'єднаної територіальної громади
(центр – смт Сутиски)

| № | Показники | Значення показників |
|---------------------------------------|--|---------------------|
| 1 | Чисельність населення станом на 1 січня 2019 року, в тому числі: | 6960 |
| | дітей дошкільного віку | 441 |
| | дітей шкільного віку | 696 |
| 2 | Кількість населених пунктів, що входять до спроможної територіальної громади | 3 |
| 3 | Обсяг доходів (розрахунковий) спроможної територіальної громади, гривень | 20 391 100 |
| | в тому числі: | |
| | сформованих відповідно до статті 64 Бюджетного кодексу України | 14 648 900 |
| | бюджету розвитку | 518 800 |
| | базової дотації | 5 223 400 |
| | реверсної дотації | - |
| 4 | Площа території спроможної територіальної громади, кв.км. | 62,7 |
| 5 | Кількість закладів, що утримуються за рахунок бюджету органів місцевого самоврядування: | 12 |
| | у тому числі: | |
| | загальноосвітніх навчальних закладів I-III ступенів | 1 |
| | загальноосвітніх навчальних закладів I-II ступенів | 1 |
| | загальноосвітніх навчальних закладів I ступенів | - |
| | дошкільних навчальних закладів | 2 |
| | заклади позашкільної освіти | - |
| | закладів культури | 4 |
| | закладів фізичної культури | 1 |
| | фельдшерсько-акушерських пунктів | 1 |
| | амбулаторій | 1 |
| | поліклінік | - |
| | лікарень | - |
| станцій швидкої допомоги (відділення) | 1 | |
| 6 | Наявність приміщень для розміщення державних органів, установ, що здійснюють повноваження щодо: | |
| | правоохоронної діяльності | є |
| | реєстрації актів цивільного стану та майнових паїв | є |
| | пенсійного забезпечення | є |
| | соціального захисту | є |
| | пожежної безпеки | є |
| 7 | Наявність приміщень для розміщення органів місцевого самоврядування | є |

**Відомості про територіальні громади, що увійдуть до складу
Сутисківської селищної об'єднаної територіальної громади**

| № | Найменування територіальних громад та населених пунктів, що входять до їх складу, із зазначенням адміністративного статусу | Чисельність населення станом на 1 січня 2019 року | Відстань до потенційного адміністративного центру спроможної територіальної громади, км |
|----------|---|--|--|
| | <i>Сутисківська територіальна громада</i> | <i>6960</i> | |
| | Сутисківська селищна рада | 6042 | |
| 1 | смт Сутиски | 6042 | 0 |
| | Шершнівська сільська рада | 918 | |
| 2 | с Шершні | 845 | 0,8 |
| 3 | с Гута-Шершнівська | 73 | 2,8 |



БАРСЬКИЙ р-н



Додаток 8

до рішення 39 сесії
обласної Ради 7 скликання
від 26.09 2019 року № 879

Додаток 8.1.
до рішення 39 сесії
обласної Ради 7 скликання
від 26.09 2019 року № 849

ПАСПОРТ
Войнашівської сільської об'єднаної територіальної громади
(адміністративний центр – с-ще Бар)

| № з/п | Показники | Значення показників |
|-------|--|---------------------|
| 1 | Чисельність населення станом на 1 січня 2019 року, у тому числі: | 6369 |
| | дошкільного віку | 357 |
| | шкільного віку | 750 |
| 2 | Кількість населених пунктів, що входять до спроможної територіальної громади | 14 |
| 3 | Обсяг доходів (розрахунковий) спроможної територіальної громади, гривень у тому числі: | 15 035 209 |
| | сформованих відповідно до статті 64 Бюджетного кодексу України | 15 035 209 |
| | бюджету розвитку | - |
| | базової дотації | - |
| | реверсної дотації | - |
| 4 | Площа території спроможної територіальної громади, кв. кілометрів | 126,172 |
| 5 | Кількість закладів, що утримуються за рахунок бюджету органів місцевого самоврядування: | 26 |
| | загальноосвітніх навчальних закладів I-III ступеня | 1 |
| | загальноосвітніх навчальних закладів I-II ступеня | 2 |
| | загальноосвітніх навчальних закладів I ступеня | 1 |
| | дошкільних навчальних закладів | 2 |
| | заклади позашкільної освіти | - |
| | закладів культури | 12 |
| | закладів фізичної культури | 1 |
| | фельдшерсько-акушерських пунктів | 6 |
| | амбулаторій | 1 |
| | лікарень | - |
| | станцій швидкої допомоги | - |
| 6 | Наявність приміщень для розміщення державних органів, установ, що здійснюють повноваження щодо: | |
| | правоохоронної діяльності | є |
| | реєстрації актів цивільного стану та майнових прав | є |
| | пенсійного забезпечення | є |
| | соціального захисту | є |
| | пожежної безпеки | є |
| 7 | Наявність приміщень для розміщення органів місцевого самоврядування | є |

**Відомості про територіальні громади, що увійдуть до складу
Войнашівської сільської об'єднаної територіальної громади**

| № з/п | Найменування територіальних громад та населених пунктів, що входять до їх складу, із зазначенням адміністративного статусу | Чисельність населення станом на 1 січня 2019 р. | Відстань до потенційного адміністративного центру спроможної територіальної громади, кілометрів |
|-------|--|---|---|
| | Войнашівська територіальна громада | 4395 | |
| 1. | с Войнашівка | 454 | 0,5 |
| 2. | с-ще Бар | 898 | 0 |
| 3. | с Заможне | 765 | 0,1 |
| 4. | с Затоки | 176 | 3 |
| 5. | с Каноницьке | 113 | 3 |
| 6. | с Мирне | 322 | 2 |
| 7. | с Міжлісся | 1296 | 2 |
| 8. | с Пляцина | 371 | 2 |
| | Матейківська територіальна громада | 906 | |
| 9. | с Матейків | 621 | 12 |
| 10. | с Мурашка | 32 | 22 |
| 11. | с Павлівка | 63 | 14 |
| 12. | с Трудолюбівка | 190 | 18 |
| | Митківська територіальна громада | 1068 | |
| 13. | с Митки | 686 | 5 |
| 14. | с Киянівка | 382 | 7 |