



УКРАЇНА  
ВІННИЦЬКА ОБЛАСНА РАДА

РІШЕННЯ № 116

23 квітня 2021 р.

8 сесія 8 скликання

**Про виконання рішення 4 сесії обласної Ради 7 скликання від 11 лютого 2016 року № 39 «Про регіональну Програму використання коштів на освоєння земель для сільськогосподарських та лісогосподарських потреб, поліпшення відповідних угідь і охорони земель, проведення нормативної грошової оцінки землі, інвентаризації земель у Вінницькій області на 2016-2020 роки»**

Відповідно до пункту 16 частини 1 статті 43 Закону України «Про місцеве самоврядування в Україні» з метою оцінки виконання регіональної Програми використання коштів на освоєння земель для сільськогосподарських та лісогосподарських потреб, поліпшення відповідних угідь і охорони земель, проведення нормативної грошової оцінки землі, інвентаризації земель у Вінницькій області на 2016-2020 роки, враховуючи висновки постійної комісії обласної Ради з питань економіки, фінансів та бюджету та з питань агропромислового розвитку та земельних відносин, обласна Рада **ВИРІШИЛА**:

1. Інформацію директора Департаменту агропромислового розвитку, екології та природних ресурсів Вінницької обласної державної адміністрації Ткачука М.Ф. про виконання рішення 4 сесії обласної Ради 7 скликання від 11 лютого 2016 року № 39 «Про регіональну Програму використання коштів на освоєння земель для сільськогосподарських та лісогосподарських потреб, поліпшення відповідних угідь і охорони земель, проведення нормативної грошової оцінки землі, інвентаризації земель у Вінницькій області на 2016-2020 роки» (зі змінами) взяти до відома (додається).

2. Зняти з контролю рішення 4 сесії обласної Ради 7 скликання від 11 лютого 2016 року № 39 «Про регіональну Програму використання коштів на освоєння земель для сільськогосподарських та лісогосподарських потреб, поліпшення відповідних угідь і охорони земель, проведення нормативної грошової оцінки землі, інвентаризації земель у Вінницькій області на 2016-2020 роки» зі змінами та доповненнями у зв'язку з закінченням терміну дії.

3. Контроль за виконанням цього рішення покласти на постійні комісії обласної Ради з питань агропромислового розвитку та земельних відносин (В. Бень), з питань економіки, фінансів та бюджету (Г. Якубович).

Голова обласної Ради

**В. СОКОЛОВИЙ**

**Інформація про виконання та фінансування регіональної Програми використання коштів на освоєння земель для сільськогосподарських та лісогосподарських потреб, поліпшення відповідних угідь і охорони земель, проведення нормативної грошової оцінки землі, інвентаризації земель у Вінницькій області на 2016- 2020 роки, затвердженої рішенням 4 сесії обласної Ради 7 скликання від 11 лютого 2016 року № 39**

Мета Програми полягала у проведенні державної політики, спрямованої на збалансоване забезпечення потреб населення і галузей економіки у земельних ресурсах, раціонального використання та охорони земель.

Досягнення мети Програми здійснювалось шляхом наступних заходів:

- розробка робочих проектів землеустрою щодо рекультивації порушених земель, землювання малопродуктивних угідь, захисту земель від ерозії (в т. ч. будівництво та реконструкція протиерозійних гідротехнічних споруд), підтоплення, заболочення, осушення, зсувів, ущільнення, забруднення промисловими та іншими відходами, покращення сільськогосподарських земель, підвищення родючості ґрунтів;
- розроблення проектів землеустрою щодо консервації деградованих та малопродуктивних земель;
- складання технічної документації з нормативної грошової оцінки землі;
- розроблення схем землеустрою та техніко-економічного обґрунтування використання і охорони земель;
- вжиття агролісомеліоративних заходів;
- проведення агрохімічної паспортизації земель сільськогосподарського призначення державної власності;
- встановлення водоохоронних зон прибережних захисних смуг вздовж річок, навколо озер, водосховищ та інших водойм, встановлення пляжних зон.

Джерелами фінансування Програми є кошти, які надходять у порядку відшкодування втрат сільськогосподарського і лісогосподарського виробництва.

На всі заходи Програми планувалось виділення 6500 тис. грн, в тому числі з державного бюджету – 2000 тис. грн., з обласного бюджету – 2000 тис. грн., з не бюджетних джерел – 2500 тис. грн..

Рішенням 10 сесії обласної Ради 7 скликання від 22 вересня 2016 року №182 внесено зміни до регіональної Програми використання коштів на освоєння земель для сільськогосподарських та лісогосподарських потреб,

*(Шаломко О.П.)*

*Ткачук М.Ф.*

поліпшення відповідних угідь і охорони земель, проведення нормативної грошової оцінки землі, інвентаризації земель у Вінницькій області на 2016-2020 роки в частині затвердження Порядку надання та використання коштів з обласного бюджету на створення та поліпшення громадських пасовищ та виділення коштів на це напрямок. Планувалось виділення 1250,0 тис. грн. з обласного бюджету та 1250,0 тис. грн. з не бюджетних джерел. Загальний обсяг фінансування Програми після внесення змін склав 9000,0 млн. грн.

Кошти державного бюджету планувалось залучити на будівництво і реконструкцію протиерозійних гідротехнічних споруд та розробку робочих проектів землеустрою щодо рекультивації порушених земель, землювання малопродуктивних угідь, захисту земель від ерозії (1000 тис. грн.), розроблення проектів землеустрою щодо консервації деградованих та малопродуктивних земель (500 тис. грн.), розроблення схем землеустрою та техніко-економічного обґрунтування використання і охорони земель (500 тис. грн.). Впродовж дії Програми кошти не виділялись.

Нормативна грошова оцінка земельних ділянок, розташованих у межах населених пунктів незалежно від їх цільового використання, згідно статті 18 Закону України «Про оцінку земель» проводиться не рідше ніж один раз у 5-7 років, а її відсутність породжує невдоволення та скарги громадян, оскільки вона є основою для визначення державного мита при міні, спадкуванні та даруванні земель.

Тому саме цей напрямок був визначений як пріоритетний у використанні коштів, які надходять у порядку відшкодування втрат сільськогосподарського і лісогосподарського виробництва до обласного бюджету.

Розподіл коштів здійснювався на основі рішень обласної комісії з охорони земель.

За період дії Програми Комісією було прийнято рішення про розподіл коштів у сумі – 3372,5 тис. грн., в тому числі по роках:

2016 рік – 105,2 тис. грн. (протокол засідання комісії від 24.05.2016 року, на проведення нормативної грошової оцінки);

2017 рік – 314,9 тис. грн. (протокол засідання комісії від 14.12.2017 року, на проведення нормативної грошової оцінки);

2018 рік – 2511,5 тис. грн. (протоколи засідання комісії від 29.05.2018 року та від 05.11.2018 року, на проведення нормативної грошової оцінки);

2019 рік – 440,9 тис. грн. (протокол засідання комісії від 26.06.2019 року, на проведення нормативної грошової оцінки – 40,9 тис. грн, на проведення інвентаризації земельних ділянок державної власності, на яких розташовані пам'ятки культурної спадщини – 400 тис. грн.);

2020 рік – засідання Комісії не проводились.

Фактично виділено коштів на проведення нормативної грошової оцінки земель населених пунктів – 2225,5 тис. грн., в тому числі по роках: 2016 рік – 105,2 тис. грн. 2017 рік – 200,7 тис. грн., 2018 рік – 1878,7 тис. грн., 2019 рік – 40,9 тис. грн., 2020 рік – кошти не виділялись.

*(Шамонівсько О.І.)*

*Ткачук М.В.*

Кошти субвенціями надходили на рахунки органів місцевого самоврядування, на території яких проводилась нормативно грошова оцінка землі. Коштами скористалися 86 сільських, селищних та міських рад, проведено нормативно грошову оцінку на площі 16,836 тис. га.

З метою раціонального використання коштів, які надійшли від відшкодування втрат сільськогосподарського та лісогосподарського виробництва проведено наради відносно цільового використання зазначених коштів на проведення заходів, передбачених статтею 209 Земельного кодексу України, а саме – на освоєння земель для сільськогосподарських і лісогосподарських потреб, поліпшення відповідних угідь, охорону земель відповідно до розроблених програм та проектів землеустрою, а також на проведення інвентаризації земель, проведення нормативної грошової оцінки землі.

Проведення інших заходів Програми проводилось за рахунок власних коштів відповідальних землекористувачів. Кошти з обласного бюджету на вказані заходи не виділялися.

**Заступник голови обласної Ради**



**Анатолій ТКАЧ**

*(Шаманівська О.В.)* 

*Ткачук М.В.* 

## ІНФОРМАЦІЯ ПРО ВИКОНАННЯ ПРОГРАМИ ЗА 2016-2020 РІК

Департамент агропромислового розвитку, екології та природних ресурсів облдержадміністрації  
найменування головного розпорядника коштів програми


Головне управління Держгеокадастру у Вінницькій області  
найменування відповідального виконавця програми

Регіональна Програма використання коштів на освоєння земель для сільськогосподарських потреб, поліпшення відповідних угідь і охорони земель, проведення нормативної грошової оцінки землі, інвентаризації земель у Вінницькій області на 2016-2020 роки, затверджена рішенням 4 сесії обласної Ради 7 скликання від 11 лютого 2016 року №39  
найменування програми, дата і номер рішення обласної Ради про її затвердження

### 1. Виконання заходів і завдань Програми

№ з/п	Назва, зміст заходу/напряму діяльності	Заплановані заходи		Фактично проведені заходи	
		Зміст заходу	Запланований результат	Назва, зміст заходу/напряму діяльності	Досягнуті результати
1	Розробка робочих проектів землеустрою щодо рекультивативі порушених земель, землювання малопродуктивних угідь, захисту земель від ерозії (в т. ч. будівництво та реконструкція протиерозійних гідротехнічних споруд), підтоплення, заболочення, осушення, зсувів, ущільнення, забруднення промисловими та іншими відходами, покращення сільськогосподарських земель, підвищення родючості ґрунтів	Рекультивативі  Землювання  Протиерозійні гідротехнічні споруди	Рекультивативі 0,02 тис. га порушених земель  Землювання 1 тис. га малопродуктивних угідь  Будівництво та реконструкція 0,02 тис. га протиерозійних гідротехнічних споруд	Рекультивативі  Землювання  Протиерозійні гідротехнічні споруди	Кошти на ці цілі не виділялись
2	Розробка проектів землеустрою щодо консервації деградованих та малопродуктивних земель	Розробка проектів землеустрою щодо консервації	Проведення консервації деградованих, малопродуктивних земель	Розробка проектів землеустрою щодо консервації	Кошти на ці цілі не виділялись

(Шамайченко О.П.) 


 Ткозук Т.Ф.

		деградованих та малопродуктивних земель	1,5 тис. га	деградованих та малопродуктивних земель	
3	Складання технічної документації з нормативної грошової оцінки землі	Складання технічної документації з нормативної грошової оцінки землі  Проведення інвентаризації земель	Проведення нормативної грошової оцінки землі на 20,0 тис. га  Провести інвентаризацію 6,3 тис. га земель, на яких розташовані пам'ятки культурної спадщини	Складання технічної документації з нормативної грошової оцінки землі  Проведення інвентаризації земель	Проведено нормативно грошову оцінку землі на 16,836 тис. га  Проведено засідання Комісії обласного фонду охорони земель про виділення 400 тис. грн. на проведення інвентаризації
4	Розробка схем землеустрою та техніко-економічного обґрунтування використання і охорони земель	Розробка схем землеустрою та техніко-економічного обґрунтування використання і охорони земель	Розробити схем землеустрою та техніко-економічного обґрунтування використання і охорони земель по 707 сільських рад	Розробка схем землеустрою та техніко-економічного обґрунтування використання і охорони земель	Направлено листи на райдержадміністрації щодо необхідності розробки схем землеустрою та раціонального використання коштів, які поступають від втрат сільськогосподарського та лісгосподарського призначення
5	Вжиття агролісомеліоративних заходів	Проведення агролісомеліоративних заходів	Провести агролісомеліоративні заходи на площі 0,5 тис. га	Проведення агролісомеліоративних заходів	Агролісомеліоративні заходи проводились силами лісгосподарських підприємств
6	Проведення агрохімічної паспортизації земель сільськогосподарського призначення державної власності	Проведення агрохімічної паспортизації земель сільськогосподарського призначення державної власності	Провести агрохімічну паспортизацію земель сільськогосподарського призначення державної власності на площі 0,5 тис. га	Проведення агрохімічної паспортизації земель сільськогосподарського призначення державної власності	Вінницькою філією державної установи Інституту охорони ґрунтів протягом 2016-2020 років проведено плану агрохімічну паспортизацію у 27 районах області, в тому

*Шаманівська О.П. Дир.*

*Ткачук*

					числі у 2016 році – у 5 районах, у 2017 році- у 6 районах, у 2018 роціу 5 районах, у 2019 році- у 6 районах, у 2020 році –у 5 районах. Фінансування робіт проводилось поза межами Програми коштами державного бюджету та землекористувачів.
7	Встановлення водоохоронних зон прибережних захисних смуг вздовж річок, навколо озер, водосховищ та інших водойм, встановлення пляжних зон	Встановлення водоохоронних зон прибережних захисних смуг вздовж річок, навколо озер, водосховищ та інших водойм, встановлення пляжних зон	Встановити водоохоронні зони прибережних захисних смуг вздовж річок, навколо озер, водосховищ та інших водойм, встановлення пляжних зон на 0,5 тис. га	Встановлення водоохоронних зон прибережних захисних смуг вздовж річок, навколо озер, водосховищ та інших водойм, встановлення пляжних зон	Кошти на ці цілі не виділялись
8	Створення та окультурення громадських пасовищ	Створення та окультурення громадських пасовищ	Створити та окультурити громадські пасовища на 315 га	Створення та окультурення громадських пасовищ	За рахунок коштів проекту «Розвиток можливостей кооперативу для захисту правових і економічних інтересів приватних селянських господарств, а також розширення асортименту молочної продукції для соціальної сфери Томашпільського району створено 100 га громадських пасовищ у 4 сільських радах Томашпільського району

(Шаманієнко О.П.) 





**2. Аналіз виконання показників та пояснення щодо їх виконання:**

№ з/п	Показник	Одиниця виміру	Джерело інформації	Затверджено програмою	Виконано	Рівень виконання до затвердженого програмою (%)
1	2	3	4	5	6	7
1	<b>Показники продукту</b>					
1.1	Будівництво та реконструкція протиерозійних гідротехнічних споруд	тис. га		0,02	-	-
1.2	Рекультивация порушених земель	тис. га		0,02	-	-
1.3	Землювання малопродуктивних угідь	тис. га		1,0	-	-
1.4	Консервація деградованих та малопродуктивних земель	тис. га		1,5	-	-
1.5	Проведення нормативної грошової оцінки землі	тис. га		20,0	16,836	84,2
1.6	Проведення інвентаризації земель	тис. га		6,3	-	-
1.7	Розробка схем землеустрою та техніко-економічних обґрунтувань використання і охорони земель сільських рад	сільських рад		707	-	-
1.8	Створення окультурення громадських пасовищ	га		315	100	31,7
2	<b>Показники ефективності</b>				-	-
2.1	Збільшення введених в експлуатацію об'єктів – протиерозійних гідротехнічних споруд	тис. га		0,02	-	-
2.2	Зменшення площі порушених земель	тис. га		0,01	-	-
2.3	Зменшення площі малопродуктивних земель	тис. га		1,3	-	-
2.4	Зменшення площі деградованих земель шляхом консервації	тис. га		1,5	-	-
2.5	Збільшення надходження коштів до місцевих бюджетів від сплати за землю в результаті застосування матеріалів грошової оцінки			в 3 рази	в 3 рази	
Пояснення щодо розбіжностей між виконаними показниками і тими, що затверджені програмою (по кожному показнику):		Невиконання показників Програми: По будівництву та реконструкції протиерозійних гідротехнічних споруд – викликано відсутністю фінансування; По рекультивации порушених земель – викликано відсутністю фінансування; По землюванню малопродуктивних угідь – викликано відсутністю фінансування; По консервації деградованих та малопродуктивних земель – викликано відсутністю фінансування; По проведенню інвентаризації земель – викликано відсутністю фінансування та визначення відповідального виконавця; По розробці схем землеустрою та техніко-економічних обґрунтувань використання і охорони земель – викликано відсутністю фінансування;				

*Маланюк О.П.*


*Тікошук М.П.*

По створенню окультурення громадських пасовищ – викликане відсутністю зацікавлених громад та відсутністю поданих документів на розгляд комісії.

Заступник голови обласної Ради



Анатолій ТКАЧ

(Шамантоско О.П.) 



ТКАЧ А.П.

**Фінансування регіональної програми використання коштів на освоєння земель для сільськогосподарських та лісогосподарських потреб, поліпшення відповідних угідь і охорони земель проведення нормативної грошової оцінки земель, інвентаризації земель у Вінницькій області на 2016-2020 роки, тис. грн**

		Обсяг коштів, передбачений на фінансування заходу згідно програми				Обсяг коштів, передбачений на фінансування заходів у відповідному джерелі на 2016-2020 роки з урахуванням змін				фактично профінансовано на 2016-2020 роки				Касові видатки у звітному періоді				Кредиторська заборгованість у звітному році				Залишок не використаних асигнувань				Пояснення щодо розбіжності та підхилень
1	2	3	4	5	6	7	8	9	10	11	12	13	14	15	16	17	18	19	20	21	22	23	24	25	26	27
		державного бюджету	обласного бюджету	інших місцевих бюджетів	небюджетних джерел	державного бюджету	обласного бюджету	інших місцевих бюджетів	небюджетних джерел	державного бюджету	обласного бюджету	інших місцевих бюджетів	небюджетних джерел	державного бюджету	обласного бюджету	інших місцевих бюджетів	небюджетних джерел	державного бюджету	обласного бюджету	інших місцевих бюджетів	небюджетних джерел	державного бюджету	обласного бюджету	інших місцевих бюджетів	небюджетних джерел	
	Розробка робочих проєктів землеустрою щодо рекультивції порушених земель, земловияння малопродуктивних угідь, захисту земель від ерозії (в тч. будівництво та реконструкція протиерозійних гідротехнічних споруд), підтоплення, заболочення, осушення, зсувів, ушілювання, забруднення промисловими та іншими відходами, покращення сільськогосподарських земель, підвищення родючості ґрунтів	1000,00			500,00	1000,00			500,00																	Кошти не виділялись

Шаманетяко О.П.

Козук О.

2	Розробка проєктів землеустрою щодо консервації деградованих та малопродуктивних земель	500,00			500,00																		Кошти не виділялись	
3	Складання технічної документації з нормативної грошової оцінки землі		2000,0		500,00	2000,00		500,00		2225,51													2225,51	
4	Розробка схем землеустрою та техніко-економічного обґрунтування і охорони земель	500,00			500,00																		Кошти не виділялись	
5	Вжиття агролісомеліоративних заходів				500,00			500,00															Кошти не виділялись	
6	Проведення агрохімічної паспортизації земель сільськогосподарського призначення державної власності				500,00			500,00															Кошти не виділялись	
7	Встановлення водоохоронних зон прибережних захисних смуг вздовж річок, навколо озер, водосховищ та інших водойм, встановлення пляжних зон				500,00			500,00															Кошти не виділялись	
8	Створення та окультурення громадських пасовищ					1250,00		1250,00															Кошти не виділялись	
Всього		2000,00	2000,0		2500,00	2000,00	3250,00		3750,00		2225,51												2225,51	

Заступник голови обласної Ради

*(Шаманський О.П.)*



Анатолій ТКАЧ

