



УКРАЇНА
ВІННИЦЬКА ОБЛАСНА ДЕРЖАВНА АДМІНІСТРАЦІЯ
ДЕПАРТАМЕНТ БУДІВНИЦТВА, МІСТОБУДУВАННЯ
ТА АРХІТЕКТУРИ

вул. Театральна, 14, м. Вінниця, 21050

E-mail: dbma@vin.gov.ua

тел./факс (0432) 56-26-11

код ЄДРПОУ 39578073

26.01.2018 № 05.2-09-149

на № 207-07-1624 від 11.10.2017

Вінницька обласна Рада

*Щодо виконання регіональних
(комплексних) програм*

На виконання резолюції голови обласної державної адміністрації Валерія Коровія до листа обласної Ради від 11.10.2017 року № 207-07-1624 щодо подання звітів у відповідності до пункту 5 Розділу VI Порядку формування, фінансування і моніторингу проведення моніторингу виконання регіональних (комплексних) програм, затвердженого рішенням 5 сесії обласної Ради 5 скликання від 10.11.2006 року № 145 зі змінами та доповненнями, внесеними рішенням 24 сесії обласної Ради 7 скликання від 28.09.2017 року № 469, Департамент надає інформацію за табличними формами, наведеною у додатках 5 вищевказаного Порядку та № 3 до рішення 24 сесії обласної Ради 7 скликання від 28.09.2017 року № 469 (додаються).

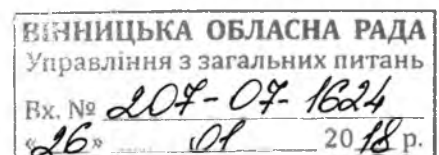
Додаток:

1. Звіт на 6 арк. в 1 прим.
2. Презентація на 17 арк. в 1 прим.

В. о. директора Департаменту

Леонід ГУЖВА

Савчук О.І.



ІНФОРМАЦІЯ ПРО ВИКОНАННЯ ПРОГРАМИ ЗА 2017 РІК

Департамент будівництва, містобудування та архітектури
Вінницької облдержадміністрації

(найменування головного розпорядника коштів програми)

Департамент будівництва, містобудування та архітектури
Вінницької облдержадміністрації

(найменування відповідального виконавця програми)

Комплексна програма створення та розвитку геоінформаційної системи управління та містобудівного кадастру Вінницької області на 2016-2020 рр., затверджена рішенням 6 сесії Вінницької обласної ради 7 скликання від 30.03.2016 р. № 96

(найменування програми, дата і номер рішення обласної ради про її затвердження)

1. Виконання заходів і завдань програми

№ з/п	Заплановані заходи		Фактично проведені заходи	
	Назва, зміст заходу/напряму діяльності	Запланований результат	Назва, зміст заходу/напряму діяльності	Досягнуті результати
1.	Організація служб містобудівного кадастру у адміністративно-територіальних одиницях області	Організація робочого місця головних спеціалістів з містобудівного кадастру (27)	Організація служб містобудівного кадастру у адміністративно-територіальних одиницях області	Відсутні кошти
2.	Підключення центру до локальних мереж або спеціальних робочих місць структурних підрозділів обласної Ради та адміністративно-територіальних одиниць області	Встановлення двох робочих місць в обласній Раді для ГІС-інформування – прийняття управлінських рішень обласною Радою. Обладнання програмним забезпеченням робочих місць у чотирьох структурних підрозділах обласної державної адміністрації – учасниках Програми (Департамент будівництва, містобудування та архітектури; Департамент житлово-комунального господарства, енергетики та інфраструктури облдержадміністрації; Департамент екології та природних ресурсів облдержадміністрації; Управління культури і мистецтв облдержадміністрації)	Підключення центру до локальних мереж або спеціальних робочих місць структурних підрозділів обласної Ради та адміністративно-територіальних одиниць області	Відсутнє фінансування для встановлення двох робочих місць в обласній Раді та обладнання програмним забезпеченням робочих місць у чотирьох структурних підрозділах обласної державної адміністрації – учасниках Програми.

3.	Створення і оновлення (заміна) топогеодезичних підоснов і програмного забезпечення, поповнення відомостей галузевих баз, інтерактивної карти, тематичних карт	Створення і оновлення топографо-геодезичної основи міст, селищ, сільських населених пунктів в М 1 : 2000 та районів і ОТГ в М 1: 10 000 Постачання актуальної інформації розробниками через ГІС-центр та кадастрові підрозділи згідно Положення, затвердженого обласною Радою	Підтримка й оновлення (заміна) топогеодезичних підоснов і програмного забезпечення, поповнення відомостей галузевих баз, інтерактивної карти, тематичних карт	Виготовлено топографо-геодезичні основи для подальшого розроблення містобудівної документації (генеральних планів населених пунктів, планів зонування територій та схем планування територій районів /ОТГ) в масштабі М 1:10 000 та 1:2 000 та аерофотознімання території за кошти районних та місцевих бюджетів: <ul style="list-style-type: none"> - с. Оленівка та с. Олександрівка Вінницького району; - Козятинського району та виготовлено на частину території населених пунктів топографо-геодезичні основи; - с. Вільшанка та с. Голубече Крижопільського району; - с.с. Брицьке, Лукашова, Приборівка, Нова Прилука та Попівка Липовецького району; - с. Городище Літинського району; - смт Тиврів; - Ямпільського району; - селищ Сонячне та Одая м. Могилів-Подільський
----	---	--	---	---

2. Аналіз виконання показників та пояснення щодо їх виконання

№ з/п	Показник	Одиниця виміру	Джерело інформації	Затверджено програмою	Виконано	Рівень виконання до затвердженого програмою (%)
1	2	3	4	5	6	7
1.	Показники продукту - надані містобудівні кадастрові довідки службами містобудівного кадастру	кількість	Відділ містобудівного кадастру управління містобудування та архітектури Департаменту	550	528	96 % наповнення бази містобудівного кадастру здійсню-

						ється по мірі надходження запитів на отримання містобудівних кадастрових довідок на забудову земельної ділянки
2.	Створення та розвиток галузевих (відомчих), тематичних баз даних, їх інтеграція з ГІС-центром та базою містобудівного кадастру	Кількість населених пунктів	Відділ містобудівного кадастру управління містобудування та архітектури Департаменту	Нанесення та прив'язка на єдину топографо-геодезичну основу бази даних містобудівного кадастру	58	11,6 %
3.	Показники ефективності - середні витрати на придбання, встановлення робочих станцій геоінформаційної системи та інших технічних пристроїв, необхідних для функціонування містобудівного кадастру	тис. грн.	Розпорядження облдержадміністрації № 795 від 14.11.2017 р. “Про внесення змін до обласного бюджету на 2017 р.”	80	79,27	99,1 %
4.	Показники якості Відсоток забезпеченості програмами	%	-	346,0 тис. грн.	80,0 тис. грн.	23,12 %
Пояснення щодо розбіжностей між виконаними показниками і тими, що затверджені програмою (по кожному показнику)		<p>Протягом 2017 р. служби містобудівного кадастру у адміністративно-територіальних одиницях області не утворювалися. Заходи з ведення містобудівного кадастру забезпечує відділ містобудівного кадастру управління містобудування та архітектури Департаменту.</p> <p>Підключення центру до локальних мереж або спеціальних робочих місць структурних підрозділів обласної Ради та адміністративно-територіальних одиниць області не відбулося в зв'язку з відсутністю пропозицій та коптів.</p> <p>Підтримка й оновлення (заміна) топогеодезичних підоснов і програмного забезпечення, поповнення відомостей галузевих баз, інтерактивної карти, тематичних карт здійснюється по мірі виготовлення топогеодезичних підоснов.</p>				

3. Аналітичний описовий звіт щодо:

- 3.1** - додаткових заходів, не передбачених програмою – 20.10.2017 р. взято участь в проведенні семінару, організованому ТОВ “Глобал ГІС” на тему: “Практика ведення системи містобудівного кадастру на регіональному рівні” за участі керівників та спеціалістів уповноважених органів містобудування та архітектури Львівської, Житомирської, Кіровоградської та Рівненської облдержадміністрацій та міст Вінниця і Жмеринка з презентацією системи ведення містобудівного кадастру у Вінницькій області;
- 3.2** - стану фінансування з описом запланованих та фактичних джерел і обсягів фінансування у відповідному періоді – заплановано 80,00 тис. грн. - профінансовано обласним бюджетом 80,00 тис. грн.;
- 3.3** - результатів реалізації програми та порівняння фактичних значень індикаторів (показників) оцінки результативності реалізації лану заходів з їх прогнозованим значенням у відповідному періоді – 100 % наповнення бази містобудівного кадастру по мірі надходження запитів на отримання містобудівних кадастрових довідок на забудову земельної ділянки та підтримка й оновлення (заміна) топогеодезичних підоснов;

3.4 . - проблемних питань, зовнішніх та внутрішніх факторів, що мали вплив на виконання плану заходів (з поясненням причин виникнення проблемних питань та пропозицій щодо шляхів їх вирішення) – відсутні, передбачені Положенням про містобудівний кадастр за постановою КМУ від 25 травня 2011р. № 559 нормативно-правові акти, наразі не розроблено і не затверджено Мінрегіоном України, саме: Порядок обміну інформацією між містобудівним та земельним кадастром;

3.5. Висновки та пропозиції щодо:

- впливу реалізації Програми на динаміку основних показників соціально-економічного розвитку регіону – протягом 2017 року внесено в базу 528 об'єктів містобудування, які будуть в подальшому враховані при оновленні Схеми планування території Вінницької області та внесені відомості для врахування при розробленні Схеми планування території України;
- доцільності продовження виконання програми – метою Програми є продовження створення і та розвиток геоінформаційної системи управління (ГІС) Вінницької області – інформаційного забезпечення управління розвитком регіону;
- уточнення індикаторів (показників) оцінки результативності реалізації плану заходів, обсягів і джерел фінансування, переліку виконавців, строків виконання - джерела фінансування – кошти місцевих бюджетів та обласного бюджету. Реалізація Програми на 2016-2020 рр .

4. До звіту також необхідно додати всі продукти (документи досліджень, аналітичні матеріали, видання, макети друкованої продукції), виготовлені в рамках Програми фото та звіт (додаються).

В. о. директора Департаменту
будівництва, містобудування та архітектури
облдержадміністрації

Начальник фінансово-економічного
відділу Департаменту


Начальник відділу
містобудівного кадастру Департаменту



Л. П. ГУЖВА



А. П. БОНДАР



О. І. САВЧУК

Фінансування обласних програм

тис. грн.


1	2	Обсяг коштів, передбачений на фінансування заходу згідно програми				Обсяг коштів, передбачений на фінансування заходів у відповідному джерелі на 2017 рік (роки) з урахуванням змін				Фактично профінансовано у звітному році (роках)				Касові видатки у звітному році (роках)				Кредиторська заборгованість у звітному році (роках)				Залишок невикористаних асигнувань				27 Пояснення щодо розбіжностей та відхилень			
		3	4	5	6	7	8	9	10	11	12	13	14	15	16	17	18	19	20	21	22	23	24	25	26				
		державного бюджету	обласного бюджету	інших місцевих бюджетів	небюджетних джерел	державного бюджету	обласного бюджету	інших місцевих бюджетів	небюджетних джерел	державного бюджету	обласного бюджету	додаткових місцевих бюджетів	небюджетних джерел	державного бюджету	обласного бюджету	інших місцевих бюджетів	небюджетних джерел	державного бюджету	обласного бюджету	інших місцевих бюджетів	небюджетних джерел	державного бюджету	обласного бюджету	інших місцевих бюджетів	небюджетних джерел				
1.	Комплексна програма створення та розвитку геоінформаційної системи правління та містобудівного кадастру Вінницької області на 2016-2020 рр.																												
2.1.	Встановлення 2 робочих місць в обласній Раді	-	42,0	-	-	-	-	-	-	-	-	-	-	-	-	-	-	-	-	-	-	-	-	-	-	42,0	-	-	див. прим. 1
2.2.	Обладнання програмним забезпечен-	-	84,0	-	-	-	80,0	-	-	-	79,270	-	-	-	79,270	-	-	-	-	-	-	-	-	-	-	0,730	-	-	див. прим. 2


	ням робочих місць у 4 структурних підрозділах обласної державної адміністрації – учасниках програми																								
3.5.	Сканування та оцифровка наявних зйомок М 1 : 500	-	120,0	-	-	-	-	-	-	-	-	-	-	-	-	-	-	-	-	-	-	-	120,0	-	-
3.6.	Створення бази даних цифрових зйомок М 1: 500		100,0	-	-	-	-	-	-	-	-	-	-	-	-	-	-	-	-	-	-	100,0	-	-	
Всього:			346,0	-	-	-	80,0	-	-	-	79,270	-	-	-	79,270	-	-	-	-	-	-	262,730	-	-	

Примітка:

- Створення робочих місць в обласній Раді не відбулося в зв'язку з відсутністю пропозицій та коштів.
- Обладнання програмним забезпеченням робочих місць у Департаменті будівництва, містобудування та архітектури:
 - системний блок (материнська плата Asus, процесор Intel, модуль пам'яті DDR, оптичний привід, накопичувач WD, корпус FrimeCom) – 25 289,28 грн.;
 - системний блок (материнська плата Asus; процесор Intel; вентилятор Spire; модуль пам'яті DDR; оптичний привід; накопичувач WD корпус FrimeCom) -7 524,18 грн.;
 - системний блок (материнська плата Asus; процесор Intel; вентилятор Spire; модуль пам'яті DDR; накопичувач WD; корпус FrimeCom) – 10 406,16 грн.;
 - ДБЖ Prologix – 6 133,02 грн.;
 - ноутбук Acer E-5 – 9 472,30 грн.;
 - БФП Canon – 15 125,02 грн.;
 - БФП Epson – 6 050,04 грн.

В. о. директора Департаменту будівництва, містобудування та архітектури облдержадміністрації
Начальник фінансово-економічного відділу Департаменту
Начальник відділу містобудівного кадастру Департаменту





Л. П. ГУЖВА
А. П. БОНДАР
О. І. САВЧУК