



УКРАЇНА  
ВІННИЦЬКА ОБЛАСНА ДЕРЖАВНА АДМІНІСТРАЦІЯ  
ДЕПАРТАМЕНТ БУДІВНИЦТВА, МІСТОБУДУВАННЯ  
ТА АРХІТЕКТУРИ

вул. Театральна, 14, м. Вінниця, 21050  
E-mail: [dbma@vin.gov.ua](mailto:dbma@vin.gov.ua)

тел./факс (0432) 56-26-11  
код ЄДРПОУ 39578073

21.01.2018 № 05.2-09-134  
на № 207-07-1624 від 11.10.2017

**Вінницька обласна Рада**

*Щодо виконання регіональних  
(комплексних) програм*

На виконання резолюції голови обласної державної адміністрації Валерія Коровія до листа обласної Ради від 11.10.2017 року № 207-07-1624 щодо подання звітів у відповідності до пункту 5 Розділу VI Порядку формування, фінансування і моніторингу проведення моніторингу виконання регіональних (комплексних) програм, затвердженого рішенням 5 сесії обласної Ради 5 скликання від 10.11.2006 року № 145 зі змінами та доповненнями, внесеними рішенням 24 сесії обласної Ради 7 скликання від 28.09.2017 року № 469, Департамент надає інформацію за табличними формами, наведеною у додатках 5 вищевказаного Порядку та № 3 до рішення 24 сесії обласної Ради 7 скликання від 28.09.2017 року № 469 (додаються).

Додаток:

1. Звіт на 7 арк. в 1 прим.
2. Презентація на 6 арк. в 1 прим.

Директор Департаменту

Дмитро РОМАНЧЕНКО

Савчук О.І.

ІНФОРМАЦІЯ ПРО ВИКОНАННЯ ПРОГРАМИ ЗА 2018 РІК

Департамент будівництва, містобудування та архітектури  
Вінницької облдержадміністрації

(найменування головного розпорядника коштів програми)

Департамент будівництва, містобудування та архітектури  
Вінницької облдержадміністрації

(найменування відповідального виконавця програми)

Комплексна програма створення та розвитку геоінформаційної системи управління та містобудівного кадастру Вінницької області на 2016-2020 рр., затверджена рішенням 6 сесії Вінницької обласної ради 7 скликання від 30.03.2016 р. № 96 (із змінами)

(найменування програми, дата і номер рішення обласної ради про її затвердження)

1. Виконання заходів і завдань програми

№ з/п	Заплановані заходи		Фактично проведені заходи	
	Назва, зміст заходу/напряму діяльності	Запланований результат	Назва, зміст заходу/напряму діяльності	Досягнуті результати
1.	<p>Організація служб містобудівного кадастру у адміністративно-територіальних одиницях області.</p> <p>Встановлення робочих місць у структурних підрозділах місцевих уповноважених органів містобудування та архітектури (надалі - структурні підрозділи), приєднання до ГІС-центру.</p>	<p>Організація робочого місця головних спеціалістів з містобудівного кадастру (27)</p>	<p>Організація служб містобудівного кадастру у адміністративно-територіальних одиницях області</p>	<p>Відсутні кошти (на даний час приймаються відповідні рішення)</p>
2.	<p>Створення топографо-геодезичної основи області та населених пунктів з точністю масштабів: 1 : 10 000, 1 : 2 000, 1 : 500</p>	<p>Створення і оновлення топографо-геодезичної основи міст, селищ, сільських населених пунктів в М 1 : 2000 та районів і ОТГ в М 1: 10 000</p> <p>Постачання актуальної інформації розробниками через ГІС-центр та кадастрові підрозділи згідно Положення, затвердженого обласною Радою</p>	<p>Підтримка й оновлення (заміна) топогеодезичних підоснов і програмного забезпечення, поповнення відомостей галузевих баз, інтерактивної карти, тематичних карт</p>	<p>формування єдиної растрово-векторної бази геопросторових даних містобудівного кадастру Вінницької області. Налаштування векторних шарів, підготовка растрових даних для публікації на Геопорталі містобудівного кадастру Вінницької області;</p> <p>- налаштування класифікаторів умовних знаків для ведення векторних шарів містобудівного кадастру відповідно до ДСТУ Б Б.1.1.17:2013</p>

				<p>"Умовні позначення графічних документів містобудівної документації" та наказу Міністерства регіонального розвитку, будівництва та житлово-комунального господарства України від 14.08.2015 № 193 "Про затвердження Переліку класів об'єктів містобудівного кадастру";</p> <ul style="list-style-type: none"><li>- проведення оновлення наявного серверного програмного забезпечення ГІС Сервер (Міні) x32 до версії gisMap-Server (Стандарт) x64 для забезпечення роботи Геопорталу містобудівного кадастру Вінницької області.</li></ul> <p>Виготовлено топографо-геодезичні основи для подальшого розроблення містобудівної документації (генеральних планів населених пунктів, планів зонування територій та схем планування територій районів /ОТГ) в масштабі М 1:10 000 та 1:2 000 та аерофотознімання території за кошти районних та місцевих бюджетів:</p> <ul style="list-style-type: none"><li>- Бершадський район (3 населених пункти)</li><li>- Вінницький район (4 населених пунктів);</li><li>- Гайсинський район (7 населених пунктів);</li><li>- Жмеринський район (1 населений пункт);</li><li>- Іллінецький район (5 населених пунктів);</li><li>- Калинівський район (4 населених пунктів);</li><li>- Козятинський район (4 населених пунктів);</li><li>- Липовецький район (4 населених пунктів);</li></ul>
--	--	--	--	--

				Немирівський район (5 населених пунктів); - Оратівський район (1 населений пункт); - Теплицький район (2 населених пунктів); - Тиврівський район (1 населений пункт); - Тростянецький район (11 населених пунктів); - Шаргородський район (6 населених пунктів).
--	--	--	--	---

**2. Аналіз виконання показників та пояснення щодо їх виконання**

№ з/п	Показник	Одиниця виміру	Джерело інформації	Затверджено програмою	Виконано	Рівень виконання до затвердженого програмою (%)
1	2	3	4	5	6	7
1.	Показники продукту - надані містобудівні кадастрові довідки службами містобудівного кадастру станом на 30 січня 2019 року.	кількість	Відділ містобудівного кадастру управління містобудування та архітектури Департаменту	600	450 за зверненнями суб'єктів містобудування	75 % наповнення бази містобудівного кадастру здійснюється по мірі надходження запитів на отримання містобудівних кадастрових довідок на забудову земельної ділянки
2.	Створення та розвиток галузевих (відомчих), тематичних баз даних, їх інтеграція з ГІС-центром та базою містобудівного кадастру	Кількість населених пунктів	Відділ містобудівного кадастру управління містобудування та архітектури Департаменту	Нанесення та прив'язка на єдину топографо-геодезичну основу бази даних містобудівного кадастру (документація, яка передається Департаменту для ведення містобудівного кадастру - 74)	74	100% (внесена в базу передана містобудівна документація)
3.	Показники ефективності - середні витрати на придбання, встановлення робочих станцій геоінформаційної системи та інших технічних пристроїв, необхідних для функціонування містобудівного кадастру	тис. грн.	Розпорядження облдержадміністрації № 766 від 04 листопада 2018 року. "Про внесення змін до обласного бюджету на 2018 рік."	56	56	100 %
4.	Показники якості Відсоток забезпеченості програмами	%	-	346,0 тис. грн.	80,0+ 56,0 тис. грн.	39,30 %

<p>Пояснення щодо розбіжностей між виконаними показниками і тими, що затверджені програмою (по кожному показнику)</p>	<p>Протягом 2018 р. служби містобудівного кадастру у адміністративно-територіальних одиницях області не утворювалися. Заходи з ведення містобудівного кадастру забезпечує відділ містобудівного кадастру управління містобудування та архітектури Департаменту.</p> <p>Підключення центру до локальних мереж або спеціальних робочих місць структурних підрозділів обласної Ради та адміністративно-територіальних одиниць області не відбулося в зв'язку з відсутністю пропозицій та коштів. З даного питання в Департаменті було проведено нараду. За результати якої проводяться відповідні заходи.</p> <p>Підтримка й оновлення (заміна) топогеодезичних підоснов і програмного забезпечення, поповнення відомостей галузевих баз, інтерактивної карти, тематичних карт здійснюється по мірі виготовлення топогеодезичних підоснов.</p>
---	---

### 3. Аналітичний описовий звіт щодо:

- додаткових заходів, не передбачених програмою: **01 лютого 2018 року взято участь в проведенні науково-практичного семінару, організованому Львівською обласною державною адміністрацією на тему: "Реалізація геоінформаційної системи містобудівного кадастру у Львівській області".**

**В рамках підвищення кваліфікації працівників уповноважених органів містобудування та архітектури проведено:**

**Тематичну зустріч з елементами практичного заняття: Містобудівний кадастр і система моніторингу містобудівної документації.**

**Роль містобудівного кадастру у забезпеченні публічності містобудівних рішень;**

**Практичне заняття: Ведення містобудівного кадастру відповідно до вимог чинного законодавства;**

**Круглий стіл: Охорона історичного середовища, пам'яток історії та культури в системі містобудівного кадастру.**

**3.1 - стану фінансування з описом запланованих та фактичних джерел і обсягів фінансування у відповідному періоді – заплановано 56,00 тис. грн. - профінансовано обласним бюджетом 56,00 тис. грн.;**

**3.2 - результатів реалізації програми та порівняння фактичних значень індикаторів (показників) оцінки результативності реалізації лану заходів з їх прогнозованим значенням у відповідному періоді – 100 % наповнення бази містобудівного кадастру по мірі надходження запитів на отримання містобудівних кадастрових довідок на забудови земельної ділянки та підтримка й оновлення (заміна) топогеодезичних підоснов;**


**3.3 . - проблемних питань, зовнішніх та внутрішніх факторів, що мали вплив на виконання плану заходів (з поясненням причин виникнення проблемних питань та пропозицій щодо шляхів їх вирішення) – відсутні, передбачені Положенням про містобудівний кадастр за постановою КМУ від 25 травня 2011р. № 559 нормативно-правові акти, наразі не розроблено і не затверджено Мінрегіоном України, саме: Порядок обміну інформацією між містобудівним та земельним кадастром.**

**3.5. Висновки та пропозиції щодо:**

- впливу реалізації Програми на динаміку основних показників соціально-економічного розвитку регіону – **протягом 2018 року внесено в базу 450 об'єктів містобудування, які будуть в подальшому враховані при оновленні Схеми планування території Вінницької області та внесені відомості для врахування при розробленні Схеми планування території України;**
- доцільності продовження виконання програми – **метою Програми є продовження створення і та розвиток геоінформаційної системи управління (ГІС) Вінницької області – інформаційного забезпечення управління розвитком регіону;**
- **на даний час технічний ресурс Геопорталу містобудівного кадастру дозволяє опублікувати містобудівну документацію, яка була розроблена та затверджена після 2011 року і відповідно до вимог чинного законодавства передана Департаменту для ведення містобудівного кадастру в електронних форматах.**
- **уточнення індикаторів (показників) оцінки результативності реалізації плану заходів, обсягів і джерел фінансування, переліку виконавців, строків виконання - джерела фінансування – кошти місцевих бюджетів та обласного бюджету. Реалізація Програми на 2016-2020 рр .**

4. До звіту також необхідно додати всі продукти (документи досліджень, аналітичні матеріали, видання, макети друкованої продукції), виготовлені в рамках Програми фото та звіт (додаються).

**Директор Департаменту  
будівництва, містобудування та архітектури  
облдержадміністрації**



---

**Д. В. РОМАНЧЕНКО**

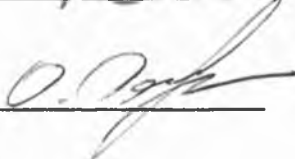
**Начальник фінансово-економічного  
відділу Департаменту**



---

**А. П. БОНДАР**

**Начальник відділу  
містобудівного кадастру Департаменту**




---

**О. І. САВЧУК**



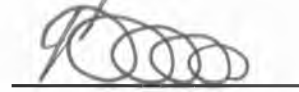
Всього:	56,0	19 056,82	-	-	56,0	-	-	-	56,0	-	-	-	56,0	-	-	-	-	-	-	-	-	-	-
---------	------	-----------	---	---	------	---	---	---	------	---	---	---	------	---	---	---	---	---	---	---	---	---	---

Директор Департаменту будівництва,  
містобудування та архітектури облдержадміністрації



**Д. В. РОМАНЧЕНКО**

Начальник фінансово-економічного  
відділу Департаменту



**А. П. БОНДАР**

Начальник відділу  
містобудівного кадастру Департаменту



**О. І. САВЧУК**